










ZEICHENERKLÄRUNG

-  Abgrenzung Untersuchungsgebiet
-  übergeordnete, klassifizierte Straße (Bundes- / Staatsstraße)
-  Quartierstraße mit vorwiegender Verbindungsfunktion
-  Gehwege / Seitenbereiche
-  Gehweg - frei für Radfahrer
-  Parkplätze im öffentlichen Raum mit Angabe der Anzahl
-  größere Kundenstellplätze mit halböffentlichem Charakter mit Angabe der Anzahl
-  Bushaltestelle
-  Grünflächen, Pflanzflächen

REFERAT FÜR STADTPLANUNG UND BAUWESEN
 AMT FÜR STADTPLANUNG UND BAUORDNUNG
 Albrecht-Achilles-Straße 6/8, 91126 Schwabach, E-Mail: stadtplanungsamt@schwabach.de

STADT **SCHWABACH**

 Die Goldschlägerstadt.

PROJEKT

SAN 7
"Sanierungsgebiet Bahnhofstraße"

AMTSLEITUNG Ralph Maidel
 PLANUNG Nadja Meyer
 GEZEICHNET Sylvia Schreyer
 GEÄNDERT
 Schwabach, September 2017

PLANBEZEICHNUNG
Bestand Verkehr

MASSSTAB
1 : 2500

PLANNR.
4

PROJEKTLEITUNG
 Tel.: 09122 860 533
 nadja.meyer@schwabach.de
 PLANGRUNDLAGE
 DFK Stand Januar 2015
 (berichtigt Jan. 2017)