



Ausführliche Tourenbeschreibung

Tour 6
Genusstour

Zu den Köhlern nach Sperberslohe und Furth

Schloss Kornburg, Holzkohlenmeiler und Modellflugplatz

43 km
150 Höhenmeter

















Start in der Fußgängerzone am Königsplatz

- ↑ Zum Martin-Luther-Platz, an der Stadtkirche vorbei, geradeaus weiter über die Ludwigstraße in die Penzendorfer Straße
- ↙ Abbiegen nach links in die Beckhstraße (an der Bushaltestelle Helm-Schule)
- ↑ Unter der Brücke hindurch und in der gleichen Richtung weiter bis zum Bahndamm
- ↙ Dort links Richtung Limbach
- ↑ Auf der Brücke über die Schwabach, und kurz und steil nach oben
- ↗ Oben am Ende des Weges nach rechts Richtung Rednitztal/Penzendorf
- ↑ Dem Teerweg unter der Bahn hindurch weiter folgen
- ↑ Hauptstraße überqueren und die Liebigstraße entlang
- ↑ Am Ende der Liebigstraße geradeaus weiter
- ↑ Am folgenden Abzweig in Richtung Rednitztal/Penzendorf geradeaus und leicht bergab
- ↑ Über die Brücke, dann an der Rennmühle mit den blauen Wanderzeichen steil nach oben
- ↙ Oben an der Teerstraße scharf nach links Richtung Rednitztal/Katzwang durch den Wald
- ↙ Am Ende dieses Weges, im Tal, treffen wir auf zwei Asphaltstreifen, denen wir nach links folgen, Richtung Rednitztal/Katzwang
Über die Brücke, auf dem Asphaltweg bleiben
- ↑ Wenn die Straße nach links oben ansteigt, unten geradeaus auf dem Schotterweg bleiben
- ↗ Am Ende des Weges die Hauptstraße (Katzwanger Straße) überqueren und auf dem Radstreifen nach rechts fahren Richtung Katzwang
- ↑ Links der Abzweig nach Wolkersdorf, wir fahren geradeaus weiter

- ↩ Etwa 20 Meter nach diesem Abzweig, noch vor der Brücke geht links ein schmaler Teerweg ab, ihm folgen
- ➡ Um den Sportplatz herum, an der Gaststätte Rednitzgrund vorbei, stoßen wir auf einen geteerten Querweg, die Ellwanger Straße. Ihr folgen wir nach rechts
- ↑ Am Grillplatz vorbei die Rednitz überqueren und den Berg hinauf bis zur Katzwanger Hauptstraße
- ➡ Hier rechts abbiegen
- ↩ Nach ca. 100 Metern gleich wieder nach links in die Weiherhauser Straße
- ↑ Am Ende der Straße mit dem Weiherhauser Weg weiter geradeaus den Berg hoch
- ↩ Oben mit dem Schotterweg leicht nach links
- ↑ Der Schotterweg mündet in die Memelstraße, geradeaus weiter in die Insterburger Straße
- ➡ Mit der Straße „Im Humpengarten“ nach rechts
- ↑ Am Ende der Straße auf dem schmalen Sandweg geradeaus bis zum Kanal
- ↩ Am Kanal nach links bis zur Brücke
- ↩ Unter der Brücke durch und gleich nach der Brücke nach links hinauf auf die Brücke
Auf der Brücke den Kanal überqueren
- ↩ Auch die Querstraße überqueren und bei der Fußgängerinsel den schmalen Asphaltweg in einer Serpentine nach unten in den Wald
- ↑ Leicht ansteigend durch den Wald immer geradeaus erreichen wir die Kaufbeurer Straße in Gaulnhofen und fahren immer weiter geradeaus
- ➡ Am Ende der Straße nach rechts in die Kemptener Straße
- ↩ Nach links in die Sonthofener Straße
Am Ende der Straße dem Haupt-Sandweg über die Felder folgen
- ↩ Am Ende des Weges treffen wir auf die Hauptstraße nach Kornburg, der wir nach links folgen
- ➡ Nach rechts in die Christoph-Dotzauer-Straße
- ↑ Wenn die Christoph-Dotzauer-Straße nach rechts biegt, geradeaus weiter in den Rudolf-Kohlenberger-Weg
- ↩ Wenn der Rudolf-Kohlenberger-Weg nach rechts biegt, nach links auf einen Rad- und Fußweg
- ↩ Nach wenigen Metern endet der Radweg an der Römerstraße, dort nach links

- Nach rechts in die Florentinerstraße
- ↑ Wenn die Florentinerstraße nach rechts biegt, geradeaus weiter in die Straße „Am Schlossgraben“ und **am Schloss vorbei**
- ↑ Die Hauptstraße überqueren in die Venatoriusstraße
- ↙ Am Ende der Straße nach links in die Straße „Am Wasserturm“
- Am Wasserturm (auf der linken Seite) nach rechts, unter der Autobahn hindurch und geradeaus
Dann mit Linksbogen parallel zur Autobahn
Immer dem Hauptweg in den Wald folgen
- ↑ Geradeaus auf dem Hauptweg bis nach Wendelstein in die Forststraße
Jetzt aufpassen:
- Wir verlassen die Forststraße, etwa 250 Meter nachdem wir aus dem Wald herausgekommen sind, nach rechts in die Straße „Doktorsbuck“ und folgen ihr nach unten. Das Straßenschild ist schlecht zu erkennen
- ↑ Die Querstraße (Nürnberger Straße) queren, über die Schwarzachbrücke und durch den Altort leicht bergauf
- ↑ Oben geradeaus in die Sperbersloher Straße
- ↙ Nach links in die Straße „Richtweg“ (rechts eine Tankstelle mit Autohaus)
- ↙ Wieder nach links in die Kellerstraße und ihr bis zu der Kreuzung mit der Straße „Am Kohlschlag“ folgen
- ↙ Dort nach links weiter auf dem Radweg an der linken Seite der Straße
Immer weiter auf diesem Radweg an der Hauptstraße entlang bis zum Ende an der „Alten Salzstraße“.
- Dort nach rechts
- ↙ Nach wenigen Metern gleich wieder nach links auf eine Teerstraße, zusammen mit dem Wanderzeichen Blaukreuz, heißt auch „Alte Salzstraße“.
Die Teerstraße wird zum Schotterweg und führt uns immer an der rechten Seite der Schwarzach entlang
Immer weiter mit dem Blaukreuz in Flussnähe bleiben, nicht nach rechts bergauf oder nach links bergab
Das Wanderzeichen begleitet uns fast bis Nerreth
Der Weg steigt leicht an und entfernt sich etwas von der Schwarzach
- ↙ Der Weg endet vor einer besser ausgebauten Schotterstraße, dort mit Blaukreuz nach links
Vor uns die ersten Häuser von Nerreth
- ↑ Das Blaukreuz biegt nach links ab, wir fahren geradeaus in den Ort

- ↑ Geradeaus durch den Ort zwischen restaurierten Bauernhäusern hindurch
Nach dem Ortsende-Schild kommen wir an eine Kreuzung
- ↑ Geradeaus über die Kreuzung und unter einer Hochspannungsleitung hindurch und geradeaus weiter
Immer auf dem Hauptweg bleiben
Der Hauptweg biegt nach rechts ab, wir treffen auf das Wanderzeichen Blaustrich.
- ↩ An dieser Stelle nach links
- ↗ Nach etwa 10 Metern wieder nach rechts, weiter mit Blaustrich
- ↑ Weiter mit Blaustrich über eine Teerstraße und geradeaus weiter
Bei den ersten Häusern von Sperberslohe wird der Weg schmal und führt an einem Gartenzaun entlang
- ↑ Wir erreichen den „Hallweg“ und fahren auf dieser Straße geradeaus weiter
- ↗ Nach rechts in die Straße „Am Waldeck“ abbiegen
- ↩ Die Straße endet kurz darauf an einer Haupt-Querstraße, dort nach links
Rechts liegt nun der **Gasthof Rotes Ross**
- ↑ Vorbei am Feuerwehrhaus und über eine kleine Brücke, geradeaus weiter
- ↗ Kurz vor dem Ortsende nach rechts in den Harrlacher Weg, zusammen mit dem Wanderzeichen Gelbstrich, dem wir bis Furth folgen
Mit Gelbstrich in den Ort Furth hinein
Rechts wartet die **Gaststätte „Zur Linde“ mit Biergarten.**
Von der Gaststätte aus hier die Wegbeschreibung zum Holzkohlenmeiler (Zeitbedarf etwa 10 Minuten)
In der Fahrtrichtung wie bis zur Gaststätte weiter und an der Gaststätte vorbei.
- ↩ An der Straßengabelung (rechts nach Leerstetten/Schwand) nach links
- ↑ Mit einer kleinen Brücke über den Bach
- ↑ Der Teerweg wird zum Schotterweg und führt uns auf eine Kreuzung
- ↩ Dort nach links auf einen Schotterweg
Nach etwa 150 Metern auf der rechten Seite direkt am Weg eine Schautafel mit Bildern zum Kohlenmeiler und daneben eine rußgeschwärzte Fläche, oder vielleicht sogar ein aktiver **Holzkohlenmeiler**. Weitere Info unter www.furtherkoehlerfreunde.de
Zurück bis zur Gaststätte auf dem gleichen Weg

-  **Weiter nach dem Abstecher zum Kohlenmeiler:**
- In der Fahrtrichtung wie bis zur Gaststätte, an der Gaststätte vorbei, bis an eine Straßengabelung, nach rechts (Richtung Leerstetten/Schwand)
-  Gleich wieder nach links in einen Schotterweg, dem Wanderzeichen „Gelbstrich“ folgen bis Schwand
-  Bei den ersten Häusern von Schwand links in den Lohweg und immer geradeaus
-  Geradeaus über den Kreisverkehr in die Straße „Am Sägerhof“
-  Nach rechts in die Nürnberger Straße
-  Vor dem Friedhof nach links in den Harmer Weg und bis Harm weiter
In Harm kommt von links eine Straße dazu (vor uns eine Gaststätte)
-  Wir fahren hier nach rechts durch den Ort geradeaus weiter, genau nach Norden und folgen dieser Straße bis am Ende eine Hauptstraße quert
-  Die Hauptstraße überqueren und dem gegenüberliegenden Sandweg in gleicher Richtung folgen
-  Immer dem Hauptweg folgen, am Modell-Flugplatz vorbei, immer geradeaus, nicht abbiegen, dann mit einem leichten Linksbogen bergab nach Neuses
Der Straße „Hembacher Weg“ folgen bis zur Hauptstraße (Penzendorfer Straße)
-  Mit Radweg nach links unter der Kanalbrücke hindurch
-  Nach der Brücke sofort die Hauptstraße queren und mit der Teerstraße nach rechts
-  Nach nur 10 Metern (und noch vor der Brücke über die Schwarzach) sofort mit den blauen Wanderzeichen wieder nach links in den Wald
-  Geradeaus bis in den Ort Schwarzach
Mit den Wanderzeichen im Ort in einer Linkskurve weiter
-  Dann nach rechts unter der Autobahn (B2 neu) hindurch und in Penzendorf über die Rednitzbrücke
-  Mit den Wanderzeichen gleich nach der Brücke mit der Bergstraße nach rechts den Berg hinauf
-  Kurz danach mit dem Rennweg nach rechts weiter steil bergauf
Nach den letzten Häusern mit den Wanderzeichen in den Wald, kurz danach links halten, weiter mit den Wanderzeichen, nicht mit der Teerstraße bergab

- In einem kleinen Tunnel unter der Autobahn hindurch und der Alten Penzendorfer Straße nach rechts folgen bis zur Rennmühle
- Auf der Teerstraße nach links steil bergab über die Schwabach-Brücke
- Hier treffen wir wieder auf die Strecke aus der Herfahrt und können auf dem gleichen Weg zurück nach Schwabach fahren
- Zur Erinnerung:
- Nach der Brücke geradeaus bergan in die Liebigstraße
- ↑ Über die Hauptstraße geradeaus weiter in den Rennmühlweg und unter der Bahnlinie hindurch
- ↶ Links am Bahndamm halten, kurz steil nach unten und über die Schwabach
- Noch bevor der Radweg wieder steil nach oben geht, nach rechts abbiegen
- ↑ und dann geradeaus weiter unter einer großen Brücke hindurch
- Gleich danach mit der Beckhstraße nach oben bis an die Penzendorfer Straße
- Dort nach rechts und über die Ludwigstraße geradeaus zurück zum Startpunkt in der Fußgängerzone