






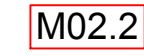




Legende

-  Radinfrastruktur vorhanden
-  Keine Radinfrastruktur notwendig, Tempo 30 bzw. vorwiegend ruhige Nebenstraße
-  Feldweg
-  Alternativrouten
-  Maßnahmen
-  Keine Demarkierung
-  Netzlücken und verbleibende Missstände
-  Nummer der Maßnahme
-  Geplanter Radschnellweg

REFERAT FÜR STADTPLANUNG UND BAUWESEN AMT FÜR STADTPLANUNG UND BAUORDNUNG <small>Albrecht-Achilles-Straße 6/8, 91126 Schwabach, E-Mail: stadtplanungsamt@schwabach.de</small>		STADT SCHWABACH  <small>Die Goldschlägerstadt.</small>	
PROJEKT Radkonzeption Teil B: Radwegenetz		AMTSLEITUNG Ralph Maidel PLANUNG Stefanie Pauly GEZEICHNET Matthias Duschka GEÄNDERT Schwabach, den 13.09.2017	
Bestand und Maßnahmen		PROJEKTLEITUNG Tel.: 09122 860 526 Stefanie.Pauly@schwabach.de	
PLANBEZEICHNUNG	MASSSTAB	PLANNR. 6	PLANGRUNDLAGE Stadtplan 2017