

STADT **SCHWABACH**



Die Goldschlägerstadt.

# Amtsblatt

Nr. 51 | Freitag, 30. Juli 2021

## Straßensperrungen

### **Laßbergstraße**

Die Laßbergstraße wird aufgrund von zwei neuen Gasnetzanschlüssen auf Höhe der Hausnummern 8 und 10 vom 02.08. bis voraussichtlich 13.08.2021 für den Verkehr gesperrt. Die Zufahrt ist beidseitig bis zur Baustelle möglich.

### **Hördlertorstraße**

Die Hördlertorstraße wird aufgrund von Straßenbauarbeiten zwischen Auf der Aich und Pinzenberg vom 09.08. bis voraussichtlich 17.12.2021 für den Verkehr gesperrt. Die Einbahnstraßenregelung am Pinzenberg wird während dieser Zeit aufgehoben. Der Parkplatz an der Badstraße wird aufgrund der Baustelleneinrichtung gesperrt. Die Zufahrt ist beidseitig bis zur Baustelle möglich.

### **Wasserstraße – Verbindungsweg zur Petzoldtstraße**

Der Verbindungsweg von der Wasserstraße zur Petzoldtstraße wird aufgrund von Hausanschlüssen und Errichtung der Außenanlagen auf Höhe Wasserstraße 8 vom 02.08. bis voraussichtlich 13.09.2021 für den Verkehr gesperrt. Der Anliegerverkehr ist bis zur Baustelle möglich.

Stadt Schwabach, 23.07.2021

Knut Engelbrecht  
Stadtrechtsrat

## Christbaumverkauf 2021

Der diesjährige Christbaummarkt findet, vorbehaltlich der weiteren Entwicklung der Corona-Pandemie, in der Zeit vom **03. bis 24. Dezember** statt. Interessenten werden gebeten, ihre Bewerbung bis spätestens 20.08.2021 beim Ordnungsamt der Stadt Schwabach - Bereich Gewerbeangelegenheiten -, Nördliche Ringstraße 2 a-c einzureichen.

Stadt Schwabach, 23.07.2021

Knut Engelbrecht  
Stadtrechtsrat

## Vollzug des Bayerischen Straßen und Wegegesetzes Widmungen von Straßen und Wegen

Im Vollzug des Bayerischen Straßen- und Wegegesetzes (BayStrWG), in der Fassung der Bekanntmachung vom 5. Oktober 1981 (BayRS 91-1-I) wird bekannt gegeben:

Der Ausschuss für Umwelt- und Mobilität der Stadt Schwabach hat in seiner Sitzung vom 05.07.2021 folgendes beschlossen:

### **1. Widmung Eigentümerweg „Reichenbacher Straße HS.Nr. 67-69**

Der Weg an der Reichenbacher Straße (im Lageplan 1 gelb markiert) wird gemäß Art. 6 i.V.m. Art. 53 Nr. 3 BayStrWG zu einem Eigentümerweg gewidmet.

Er umfasst eine Teilfl. Fl.Nr. 97/1, Fl.Nr. 97/16 und Fl.Nr. 97/23, alle Gem. Unterreichenbach, Anfangspunkt ist die südl. Grenze der Fl.Nr. 97/1; Endpunkt ist die Einmündung in die Reichenbacher Straße bzw. die westl. Grenze der Fl.Nr. 97/16 und 97/23, je. Gem. Unterreichenbach; Länge: 122 Meter.

Baulastträger: Die jeweiligen Eigentümer.  
Widmungsbeschränkung: keine

### **2. Widmung Eigentümerweg Albrecht-Dürer-Straße**

Der Weg an der Albrecht-Dürer-Straße (im Lageplan 2 grün markiert) wird gemäß Art. 6 i.V.m. Art. 53 Nr. 3 BayStrWG zu einem Eigentümerweg gewidmet.

Er umfasst die Fl.Nr. 1038/17 Gem. Schwabach, Anfangspunkt ist die Einmündung in die Albrecht-Dürer-Straße bei der süd.-westl. Ecke der Fl.Nr. 1038 Gem. Schwabach; Endpunkt ist die Einmündung in die Albrecht-Dürer-Straße bei der nord.-west. Ecke der Fl.Nr. 1038/4 Gem. Schwabach; Länge: 117 Meter.

Baulastträger: Die jeweiligen Eigentümer.  
Widmungsbeschränkung: keine

### **3. Widmung Eigentümerweg Michael-Kupfer-Straße**

Der Weg an der Michael-Kupfer-Straße (im Lageplan 2 rot markiert) wird gemäß Art. 6 i.V.m. Art. 53 Nr. 3 BayStrWG zu einem Eigentümerweg gewidmet.

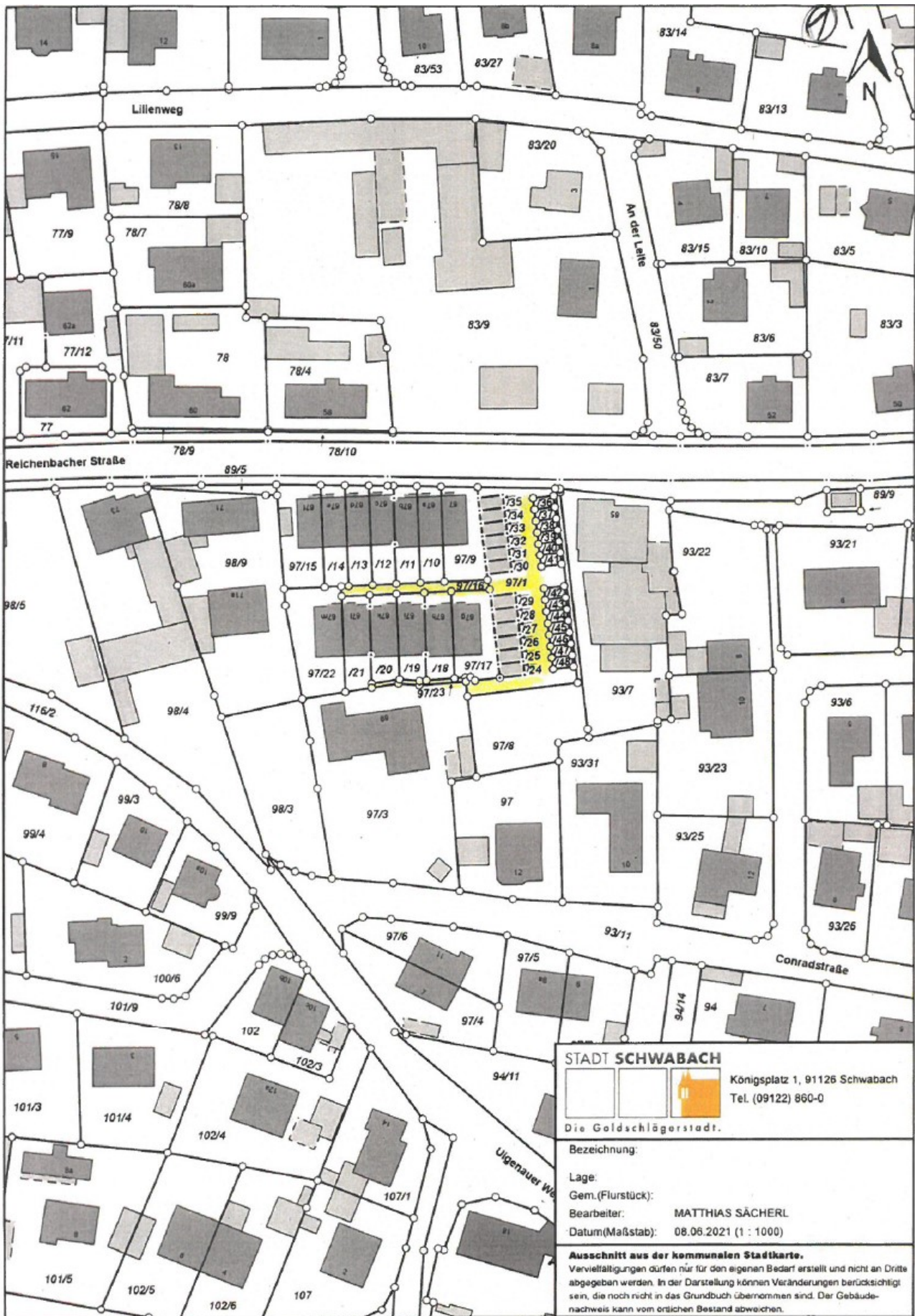
Er umfasst die Fl.Nr. 1033/11 Gem. Schwabach, Anfangspunkt ist die westl. Grenze der Fl.Nr. 1033/11 Gem. Schwabach; Endpunkt ist die Einmündung in die Michael-Kupfer-Straße; Länge: 75 Meter.

Baulastträger: Die jeweiligen Eigentümer.  
Widmungsbeschränkung: keine

Die zugrundeliegenden Beschlüsse des Ausschusses für Umwelt- und Mobilität vom 05.07.2021 sowie die Planunterlagen können im Bauverwaltungsamt der Stadt Schwabach, Albrecht-Achilles-Straße 6/8, Erdgeschoss, Zimmer 27, während der Öffnungszeiten Mo-Fr, 8-12 Uhr; Do zusätzlich 14-17 Uhr eingesehen werden.

Stadt Schwabach, 26.07.2021

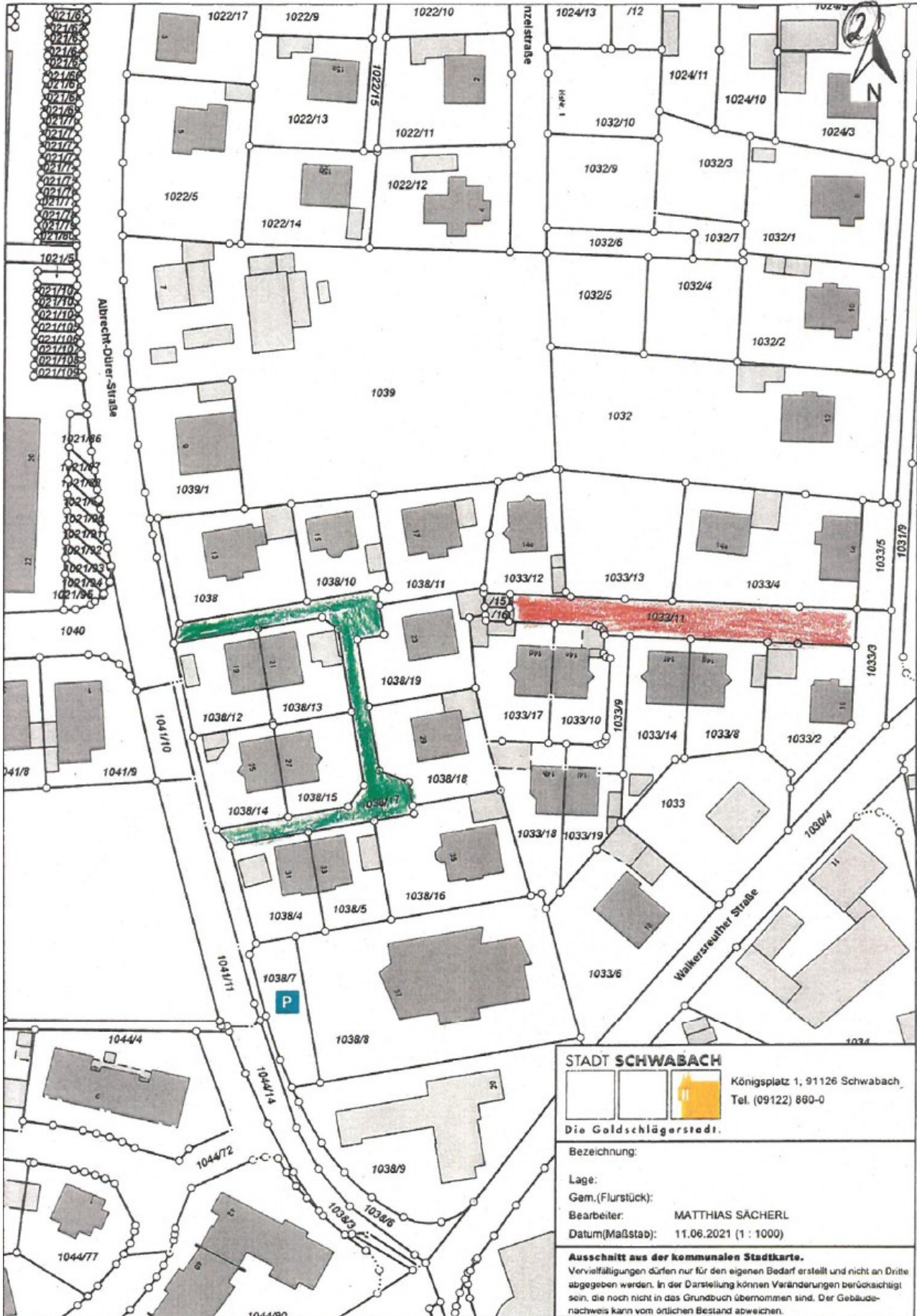
Ricus Kerckhoff  
Stadtbaurat



**STADT SCHWABACH**  
 Königsplatz 1, 91126 Schwabach  
 Tel. (09122) 860-0  
 Die Goldschlägerstadt.

Bezeichnung:  
 Lage:  
 Gem. (Flurstück):  
 Bearbeiter: MATTHIAS SÄCHERL  
 Datum (Maßstab): 08.06.2021 (1 : 1000)

**Ausschnitt aus der kommunalen Stadtkarte.**  
 Vervielfältigungen dürfen nur für den eigenen Bedarf erstellt und nicht an Dritte abgegeben werden. In der Darstellung können Veränderungen berücksichtigt sein, die noch nicht in das Grundbuch übernommen sind. Der Gebäudenachweis kann vom örtlichen Bestand abweichen.



### **Straßenbenennungen und Widmung**

Im Vollzug des Bayerischen Straßen- und Wegegesetzes (BayStrWG), in der Fassung der Bekanntmachung vom 5. Oktober 1981 (BayRS 91-1-I), wird bekannt gegeben:

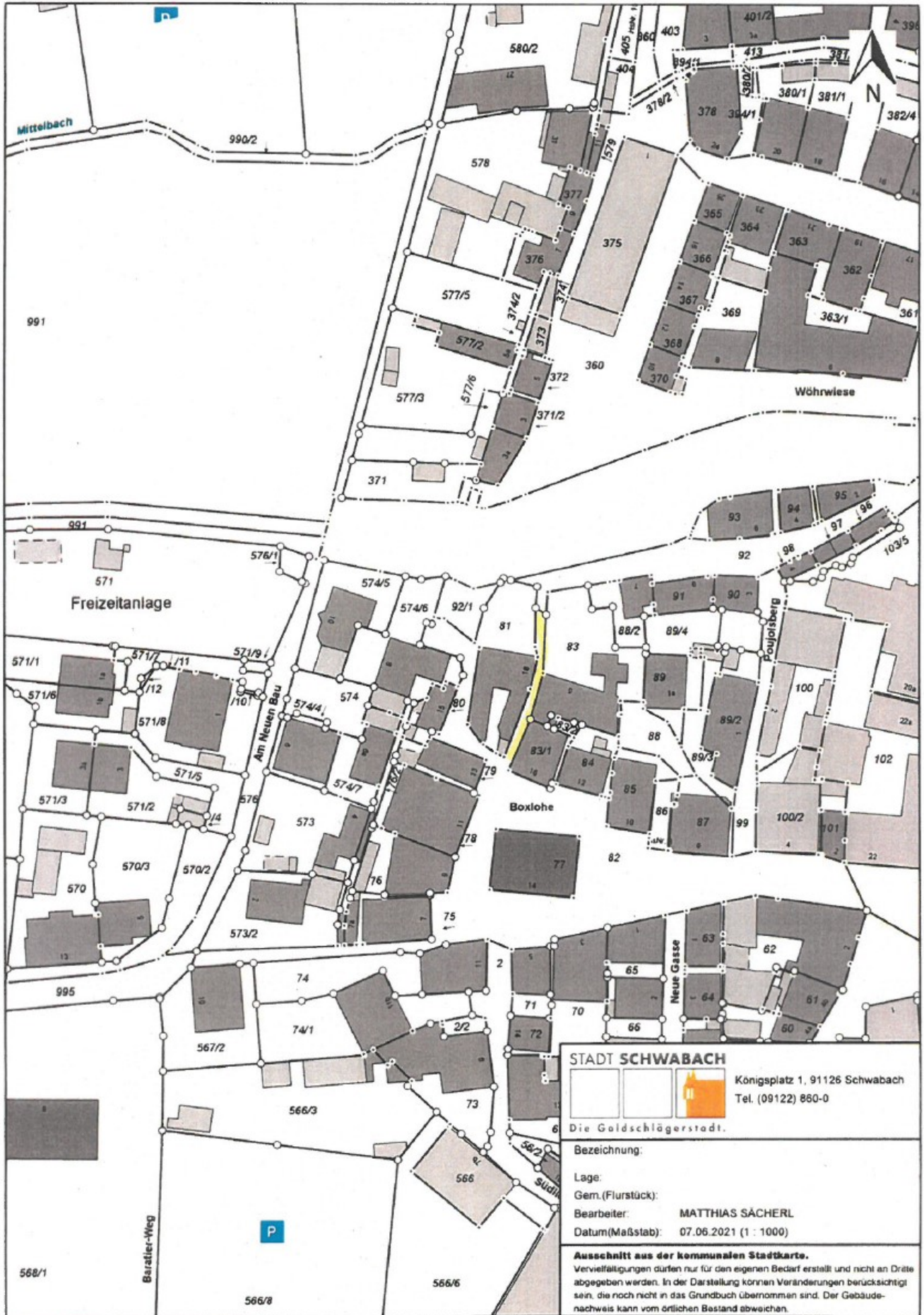
Durch Beschluss des Ausschusses für Umwelt und Mobilität der Stadt Schwabach vom 05.07.2021 wurde folgender Weg benannt:

- Der Weg zwischen der Boxlohe und der Fischgrubengasse wurde in „**Marie-Claraveux-Weg**“ benannt (siehe auch beiliegenden Lageplan).

Der zugrundeliegende Beschluss des Ausschusses für Umwelt und Mobilität vom 05.07.2021 sowie die Planunterlagen können im Bauverwaltungsamt der Stadt Schwabach, Albrecht-Achilles-Straße 6/8, Erdgeschoß, Zimmer 27, während der Öffnungszeiten Mo – Fr 8 – 12 Uhr, Do zusätzlich 14 – 17 Uhr eingesehen werden (nach vorhergehender Terminvereinbarung).

Stadt Schwabach, 26.07.2021

Ricus Kerckhoff  
Stadtbaurat



**STADT SCHWABACH**  
Königsplatz 1, 91126 Schwabach  
Tel. (09122) 860-0  
Die Goldschlägerstadt.

Bezeichnung:  
Lage:  
Gem. (Flurstück):  
Bearbeiter: **MATTHIAS SÄCHERL**  
Datum(Maßstab): 07.06.2021 (1 : 1000)

**Ausschnitt aus der kommunalen Stadtkarte.**  
Vervielfältigungen dürfen nur für den eigenen Bedarf erstellt und nicht an Dritte abgegeben werden. In der Darstellung können Veränderungen berücksichtigt sein, die noch nicht in das Grundbuch übernommen sind. Der Gebäudenachweis kann vom örtlichen Bestand abweichen.