


AMTLICHE BEKANNTMACHUNGEN DER STADT SCHWABACH

STADT **SCHWABACH**



Die Goldschlägerstadt.

Amtsblatt

Nr. 37 | Freitag, 16. September 2022

Geänderte Öffnungszeiten Kirchweihmontag

Die Ämter und Dienststellen der Stadt Schwabach sowie das Bürgerbüro sind am Kirchweihmontag, 19. September, ab 12 Uhr geschlossen. Wir bitten um Kenntnisnahme und Verständnis für diese Maßnahme.

Stadt Schwabach, 07.09.2022

Peter Reiß
Oberbürgermeister

Öffentliche Sitzung des Bildungs- und Kulturausschusses am Montag, 19.09.2022, 16 Uhr im Markgrafensaal, Ludwigstraße 16

Tagesordnung

1. Kulturförderung - aktuelle Anträge
2. LesArt 2022 - Überblick
3. Immaterielles Kulturerbe - Goldenes Schwabach 4.0
4. Stadtmuseum - Neugestaltung der Ausstellungshalle

Öffentliche Sitzung des Planungs- und Bauausschusses am Dienstag, 20.09.2022, 16 Uhr im Markgrafensaal, Ludwigstraße 16

Tagesordnung

1. Erstellung eines Kommunalen Denkmalkonzepts (KDK) für Schwabach
Antrag Bündnis 90/Die Grünen
2. Neufestlegung OD-Grenze Wolkersdorfer Hauptstraße

Öffentliche Sitzung des Jugendhilfeausschusses am Donnerstag, 22.09.2022, 16 Uhr im Markgrafensaal, Ludwigstraße 16, Eingang über den Hof des Verwaltungsgebäudes

Tagesordnung

1. Bericht - Koordinierende Kinderschutzstelle (KoKi) und Frühe Hilfen

Stadt Schwabach, 14.09.2022

Peter Reiß
Oberbürgermeister

Öffentliche Bekanntmachung Widerspruch gegen Datenübermittlungen nach dem Bundesmeldegesetz (Einrichtung von Übermittlungssperren)

Nach dem Bundesmeldegesetz (BMG) besteht die Möglichkeit bestimmten Datenübermittlungen zu widersprechen. Der Widerspruch ist an keine Voraussetzung gebunden und muss nicht begründet werden. Er gilt bis auf Widerruf und ist kostenfrei. **Widerspruch gegen die Übermittlung von Daten an das Bundesamt für das Personalmanagement der Bundeswehr**

Nach § 58b des Soldatengesetzes können sich Frauen und Männer, die Deutsche im Sinne des Grundgesetzes sind, verpflichten, freiwilligen Wehrdienst zu leisten, sofern sie hierfür tauglich sind.

Zum Zweck der Übersendung von Informationsmaterial übermitteln die Meldebehörden dem Bundesamt für das Personalmanagement der Bundeswehr aufgrund § 58c Absatz 1 des Soldatengesetzes jährlich bis zum 31. März folgende Daten zu Personen mit deutscher Staatsangehörigkeit, die im nächsten Jahr volljährig werden:

- Familienname,
- Vornamen,
- gegenwärtige Anschrift.

Bei einem Widerspruch gemäß § 36 Absatz 2 Satz 1 BMG werden die Daten nicht übermittelt. Der Widerspruch ist bei der Meldebehörde der alleinigen Wohnung oder der Hauptwohnung einzulegen.

Widerspruch gegen die Übermittlung von Daten an Parteien, Wählergruppen u.a. bei Wahlen und Abstimmungen

Die Meldebehörde darf gemäß § 50 Absatz 1 BMG Parteien, Wählergruppen und anderen Trägern von Wahlvorschlägen im Zusammenhang mit Wahlen und Abstimmungen auf staatlicher und kommunaler Ebene in den sechs der Wahl oder Abstimmung vorangehenden Monaten Auskunft aus dem Melderegister über die in § 44 Absatz 1 Satz 1 BMG bezeichneten Daten von Gruppen von Wahlberechtigten erteilen, soweit für deren Zusammensetzung das Lebensalter bestimmend ist. Die Geburtsdaten der Wahlberechtigten dürfen dabei nicht mitgeteilt werden. Die Person oder Stelle, der die Daten übermittelt werden, darf diese nur für die Werbung bei einer Wahl oder Abstimmung verwenden und hat sie spätestens einen Monat nach der Wahl oder Abstimmung zu löschen oder zu vernichten. Bei einem Widerspruch gemäß § 50 Absatz 5 BMG werden die Daten nicht übermittelt. Der Widerspruch ist bei der Meldebehörde der alleinigen Wohnung oder der Hauptwohnung einzulegen.

Widerspruch gegen die Übermittlung von Daten aus Anlass von Alters- oder Ehejubiläen an Mandatsträger, Presse oder Rundfunk

Verlangen Mandatsträger, Presse oder Rundfunk Auskunft aus dem Melderegister über Alters- oder Ehejubiläen von Einwohnern, darf die Meldebehörde nach § 50 Absatz 2 BMG Auskunft erteilen über

- Familienname,
- Vornamen,
- Doktorgrad,
- Anschrift sowie
- Datum und Art des Jubiläums.

Altersjubiläen sind der 70. Geburtstag, jeder fünfte weitere Geburtstag und ab dem 100. Geburtstag jeder folgende Geburtstag; Ehejubiläen sind das 50. und jedes folgende Ehejubiläum. Bei einem Widerspruch gemäß § 50 Absatz 5 BMG werden die Daten nicht übermittelt. Der Widerspruch ist bei allen Meldebehörden, bei denen die betroffene Person gemeldet ist, einzulegen.

Fortsetzung Seite 3

Fortsetzung von Seite 2

Widerspruch gegen die Übermittlung von Daten an Adressbuchverlage zur Herausgabe von Adressbüchern

Adressbuchverlagen darf nach § 50 Absatz 3 BMG zu allen Einwohnern, die das 18. Lebensjahr vollendet haben, Auskunft erteilt werden über deren

- Familienname,
- Vornamen,
- Doktorgrad und
- derzeitige Anschriften.

Die übermittelten Daten dürfen nur für die Herausgabe von Adressbüchern (Adressenverzeichnisse in Buchform) verwendet werden.

Bei einem Widerspruch gemäß § 50 Absatz 5 BMG werden die Daten nicht übermittelt. Der Widerspruch ist bei allen Meldebehörden, bei denen die betroffene Person gemeldet ist, einzulegen.

Widerspruch gegen die Übermittlung von Daten von Familienangehörigen eines Mitglieds an eine öffentlich-rechtliche Religionsgesellschaft

Haben Mitglieder einer öffentlich-rechtlichen Religionsgesellschaft Familienangehörige, die nicht derselben oder keiner öffentlich-rechtlichen Religionsgesellschaft angehören, darf die Meldebehörde gemäß § 42 Absatz 2 BMG von diesen Familienangehörigen folgende Daten übermitteln:

- Vor- und Familiennamen,
- Geburtsdatum und Geburtsort,
- Geschlecht,
- Zugehörigkeit zu einer öffentlich-rechtlichen Religionsgesellschaft,
- derzeitige Anschriften,
- Auskunftssperren nach § 51 BMG sowie
- Sterbedatum.

Der Widerspruch gegen die Datenübermittlung verhindert nicht die Übermittlung von Daten für Zwecke des Steuererhebungsrechts an die jeweilige öffentlich-rechtliche Religionsgesellschaft. Diese Zweckbindung wird dem Empfänger bei der Übermittlung mitgeteilt.

Der Widerspruch gemäß § 42 Absatz 3 Satz 2 BMG ist bei der Meldebehörde der alleinigen Wohnung oder der Hauptwohnung einzulegen.

Widerspruch gegen diese Datenübermittlungen kann schriftlich eingelegt werden bei:

Stadt Schwabach
Einwohner- und Meldeamt
Nördliche Ringstr. 2 a – c
91126 Schwabach

oder online unter: <https://www.schwabach.de/online-dienste>

Stadt Schwabach, 29.08.2022

Hans-Jürgen Hähnlein
Rechtsdirektor

Stiftungsmittelvergabe

Für die von der Stadt Schwabach verwalteten Stiftungen können Bürger und Bürgerinnen der Stadt Schwabach noch bis **15.11.2022** Anträge auf Stiftungsmittelvergabe stellen. Diese können digital direkt unter www.schwabach.de oder durch Anforderung des Antragsformulars per E-Mail an kaemmerei@schwabach.de erfolgen.

Folgende Stiftungszwecke werden unterstützt:

1. männliche Studierende mit evang.-luth. Konfession
 - der Theologie
 - einer Kunstakademie,
 - Fachhochschule Fachbereich Gestaltung,
 - Fachhochschule Fachrichtung Bauingenieurwesen,
 - sonstiger technischer Fachbereiche,
 - an vergleichbaren Bildungseinrichtungen
2. Anstalten der Altenhilfe in Schwabach,
3. Bedürftige oder minderbemittelte Personen
4. Waisen und Halbwaisen,
5. Kindereinrichtungen, in denen regelmäßig Kinder betreut werden (insbesondere Kinderhorte)
6. Personen, in einer
 - technischen,
 - künstlerischen oder
 - gewerblichen Ausbildung
7. Studierende einer technischen Hochschule

Stadt Schwabach, 31.08.2022

Roland Gräfensteiner
Amtsleiter Kämmerei

Straßensperrungen

Kienbühl

Die Straße „Kienbühl“ wird aufgrund von Straßenbauarbeiten zwischen Hausnummer 12c und Im Vogelherd vom 26.09. bis voraussichtlich 30.09.2022 für den Verkehr gesperrt. Der Anliegerverkehr ist beidseitig bis zur Baustelle möglich.

Mariensteig

Der Mariensteig wird aufgrund der Erstellung eines neuen Wassernetzanschlusses Höhe der Hausnummer 52 vom 26.09. bis voraussichtlich 30.09.2022 für den Verkehr gesperrt. Die Zufahrt ist beidseitig bis zur Baustelle möglich, eine Wendemöglichkeit ist nicht vorhanden.

Stadt Schwabach, 13.09.2022

Knut Engelbrecht
Stadtrechtsrat



Amt für Ländliche Entwicklung Mittelfranken



Flurneuordnung und Dorferneuerung Günzersreuth
 Gemeinde Kammerstein, Landkreis Roth

Gz. B-A7566-2504

Ausführungsanordnung

Im Verfahren Günzersreuth wird die Ausführung des Flurbereinigungsplanes angeordnet. Der neue Rechtszustand tritt mit dem 01.12.2022 an die Stelle des bisherigen Rechtszustands.

Die sofortige Vollziehung wird angeordnet, mit der Folge, dass Widersprüche und Anfechtungsklagen keine aufschiebende Wirkung haben.

Gründe

Der Flurbereinigungsplan wurde den Beteiligten in gesetzlich vorgeschriebener Weise bekannt gegeben.

Der Flurbereinigungsplan ist unanfechtbar. Seine Ausführung konnte daher angeordnet werden (§ 61 Flurbereinigungsgesetz -FlurbG-).

Die sofortige Vollziehung der Ausführungsanordnung wird angeordnet, damit aus einem längeren Aufschub der Ausführung des Flurbereinigungsplanes den Beteiligten auf dem Gebiet des Grundstücksverkehrs keine erheblichen Nachteile erwachsen (§ 80 Abs. 2 Satz 1 Nr. 4 der Verwaltungsgerichtsordnung).

Rechtsbehelfsbelehrung

Gegen diesen Beschluss kann **innerhalb eines Monats nach dem ersten Tag der öffentlichen Bekanntmachung Widerspruch** beim

Amt für Ländliche Entwicklung Mittelfranken
 Philipp-Zorn-Straße 37, 91522 Ansbach
 (Postanschrift: Postfach 619, 91511 Ansbach)

eingelegt werden.

Hinweise zur Rechtsbehelfsbelehrung

Die Einlegung des Widerspruchs ist schriftlich, zur Niederschrift oder elektronisch in einer für den Schriftformersatz zugelassenen Form möglich. Die Einlegung eines Widerspruchs per **einfacher E-Mail** ist **nicht** zugelassen und entfaltet **keine** rechtlichen Wirkungen!



Diese Anordnung sowie die Bestandskarte, die den Stand der Flurkarte bei Eintritt des neuen Rechtszustandes darstellt, können innerhalb von vier Monaten nach dem Zeitpunkt dieser öffentlichen Bekanntmachung auch auf der Internetseite des Amtes für Ländliche Entwicklung Mittelfranken auf der Seite Projekte in Mittelfranken unter „Öffentliche Bekanntmachungen in Flurneuordnungen und Dorferneuerungen“ eingesehen werden.
(<https://www.ale-mittelfranken.bayern.de/137283>)

Hinweis

Förderanträge für private Maßnahmen in der Dorferneuerung können längstens bis zum Eintritt des neuen Rechtszustandes, das ist der Ablauf des 30.11.2022 beim Amt für Ländliche Entwicklung Mittelfranken, Philipp-Zorn-Straße 37, 91522 Ansbach gestellt werden.

Ansbach, 12.09.2022

gez. Wolfgang Zilker
Leitender Baudirektor



Amt für Ländliche Entwicklung Mittelfranken



Flurneuordnung und Dorferneuerung Rudelsdorf
Gemeinde Kammerstein, Landkreis Roth

Gz. B-A7566-2503

Ausführungsanordnung

Im Verfahren Rudelsdorf wird die Ausführung des Flurbereinigungsplanes angeordnet. Der neue Rechtszustand tritt mit dem 01.12.2022 an die Stelle des bisherigen Rechtszustands.

Die Änderungen der Gemeinde- und Kreisgrenzen treten am 01.12.2022 in Kraft.

Die sofortige Vollziehung wird angeordnet, mit der Folge, dass Widersprüche und Anfechtungsklagen keine aufschiebende Wirkung haben.

Gründe

Der Flurbereinigungsplan wurde den Beteiligten in gesetzlich vorgeschriebener Weise bekannt gegeben.

Der Flurbereinigungsplan ist unanfechtbar. Seine Ausführung konnte daher angeordnet werden (§ 61 Flurbereinigungsgesetz -FlurbG-).

Die sofortige Vollziehung der Ausführungsanordnung wird angeordnet, damit aus einem längeren Aufschub der Ausführung des Flurbereinigungsplanes den Beteiligten auf dem Gebiet des Grundstücksverkehrs keine erheblichen Nachteile erwachsen (§ 80 Abs. 2 Satz 1 Nr. 4 der Verwaltungsgerichtsordnung).

Rechtsbehelfsbelehrung

Gegen diesen Beschluss kann **innerhalb eines Monats nach dem ersten Tag der öffentlichen Bekanntmachung Widerspruch** beim

Amt für Ländliche Entwicklung Mittelfranken
Philipp-Zorn-Straße 37, 91522 Ansbach
(Postanschrift: Postfach 619, 91511 Ansbach)

eingelegt werden.

VKZLE-106020

Seite 1 von 2

Hinweise zur Rechtsbehelfsbelehrung

Die Einlegung des Widerspruchs ist schriftlich, zur Niederschrift oder elektronisch in einer für den Schriftformersatz zugelassenen Form möglich. Die Einlegung eines Widerspruchs per **einfacher E-Mail** ist **nicht** zugelassen und entfaltet **keine** rechtlichen Wirkungen!

Diese Anordnung sowie die Bestandskarte, die den Stand der Flurkarte bei Eintritt des neuen Rechtszustandes darstellt, können innerhalb von vier Monaten nach dem Zeitpunkt dieser öffentlichen Bekanntmachung auch auf der Internetseite des Amtes für Ländliche Entwicklung Mittelfranken auf der Seite Projekte in Mittelfranken unter



„Öffentliche Bekanntmachungen in Flurneuordnungen und Dorferneuerungen“ eingesehen werden.

(<https://www.ale-mittelfranken.bayern.de/137283>)

Hinweis

Förderanträge für private Maßnahmen in der Dorferneuerung können längstens bis zum Eintritt des neuen Rechtszustandes, das ist der Ablauf des 30.11.2022 beim Amt für Ländliche Entwicklung Mittelfranken, Philipp-Zorn-Straße 37, 91522 Ansbach gestellt werden.

Ansbach, 12.09.2022

gez. Wolfgang Zilker
Leitender Baudirektor



Bekanntmachung der TenneT TSO GmbH

Juraleitung: 380-kV-Ersatzneubau Raitersaich-Altheim



Ankündigung von Kartierungsarbeiten entlang des Raumordnungskorridors in der Gemeinde Schwabach vom 10.10.2022 bis 31.07.2023

Als zuständiger Übertragungsnetzbetreiber in der Region plant die TenneT TSO GmbH den Bau der neuen 380-kV-Leitung von Raitersaich nach Altheim und damit den Ersatz der bestehenden Leitung.

Durch die Landesplanerische Beurteilung wurde das Raumordnungsverfahren im Juni 2022 abgeschlossen. Nun laufen die Vorbereitungen für das Genehmigungsverfahren, das sogenannte Planfeststellungsverfahren. Der geplante Ersatzneubau umfasst verschiedene Freileitungs- und Erdkabelabschnitte. Um später einen zügigen Bauverlauf zu gewährleisten, werden notwendige Vorarbeiten durchgeführt. Hierzu gehören Kartierungsarbeiten, um für das Planfeststellungsverfahren wichtige Informationen zu gewinnen.

Kartierungsarbeiten

TenneT führt im Rahmen des Genehmigungsverfahrens Kartierungen als Vorarbeiten durch. Durch die Kartierungen werden Landschafts- und Artgruppen in einem definierten Gebiet auf sogenannten Datenkarten erfasst, so dass die Lebensräume hinsichtlich ihrer Bedeutung für den Naturhaushalt und Artenschutz bewertet werden können. Dies bedingt die konkrete Überprüfung auf den vom Korridor betroffenen Grundstücken. Um ein landschaftsökologisches Gesamtbild zu bekommen, werden eine Reihe von Methoden eingesetzt, die im Nachfolgenden näher beschrieben werden und der Darstellung, Sammlung und Auswertung von raumbezogenen Daten dienen.

Ort und Zeit der geplanten Maßnahmen

Der zeitliche Ablauf der Kartierungen orientiert sich an den Lebenszyklen der Flora und Fauna und hängt auch von äußeren Umständen wie der Witterung ab. Dieser kann sich daher kurzfristig ändern.

Zu beachten ist, dass nicht alle Flurstücke innerhalb des Untersuchungsraums von jeder Kartierungsmethode betroffen sind. Vielmehr finden auf den einzelnen Flurstücken, für den dort speziell vorgefundenen Lebens- und Naturraum, angepasste Kartierungen statt. Für die Kartierungen müssen nicht nur landwirtschaftliche, private und öffentliche Wege begangen, sondern in Einzelfällen auch private Grundstücke betreten werden. Der zeitliche Umfang der einzelnen Kartierungen ist artspezifisch und dauert zwischen 15 Minuten und mehreren Stunden. Teilweise müssen die Kartierungen wiederholt werden. Werden Kartierhilfen ausgebracht, so verbleiben diese über einen längeren Zeitraum auf den Flächen und werden regelmäßig kontrolliert. Die nachfolgenden Kartierungen können jeweils in zeitlichem Abstand zueinander stattfinden. Das heißt: Es ist möglich, dass auf einzelnen Flurstücken im Untersuchungsraum nur ein Teil dieser Kartierungen durchgeführt oder dass die Grundstücke mehrfach betreten werden müssen.

Art und Umfang der Voruntersuchungen

Art und Umfang der Kartierungen sind abhängig von der Art bzw.

der Artengruppe, die kartiert werden soll. Folgende Kartierungsmaßnahmen sind geplant:

- Verhören, Sichtbeobachtungen, Begehungen
- Baumhöhlenkartierung und Horstsuche
- Handfänge und Kescherfänge
- Ausbringen von Haselmaus-Neströhren, Reptilienblechen, Lockfallen (Totholzkäfer) und Reusen im Gewässer
- Horchboxen (Fledermäuse)
- Nächtliche Transektbegehungen (Fledermäuse)

Nähere Informationen finden Sie beispielhaft anbei.

Rechtliche Grundlage

Die Berechtigung zur Durchführung der Vorarbeiten ergibt sich aus § 44 Absatz 1 Satz 1 des Energiewirtschaftsgesetzes (EnWG). Nach § 44 Abs. 1 EnWG sind Eigentümer oder Nutzungsberechtigte der betroffenen Grundstücke verpflichtet, die zur Vorbereitung der Planung des Vorhabens notwendigen Vermessungen, Boden- und Grundwasseruntersuchungen sowie sonstige Vorarbeiten durch den Träger des Vorhabens oder von ihm Beauftragten zu dulden. Mit einer ortsüblichen Bekanntmachung werden den Eigentümern und sonstigen Nutzungsberechtigten die Vorarbeiten als Maßnahme gemäß § 44 Absatz 2 EnWG mitgeteilt.

Flurschäden können bei den Begehungen nicht entstehen. Es werden keine Maschinen eingesetzt; es handelt sich um Begehungen zu Fuß oder Befahrungen öffentlicher Wege. Sollte es dennoch zu Schäden kommen, bitten wir um Benachrichtigung:

Beauftragte Unternehmen

Die Kartierungen erfolgen im Auftrag der TenneT TSO GmbH durch das Büro Baader Konzept GmbH.

Ansprechpartner:

Für Fragen zum Projekt, den geplanten Maßnahmen sowie Mitteilungen steht Ihnen unser Bürgerreferent zur Verfügung:

Herr Ino Kohlmann
T +49 (0)921 50740-6750 o. 0151-74350907
@ino.kohlmann@tennet.eu o. @juraleitung@tennet.eu

Weitere Informationen

Detaillierte Angaben zur Betroffenheit der einzelnen Grundstücke, können unter <https://www.tennet.eu/de/unser-netz/onshore-projekte-deutschland/juraleitung/trassenverlauf/> eingesehen werden.

<https://www.tennet.eu/de/unser-netz/onshore-projekte-deutschland/juraleitung>




Kartierungsmaßnahmen im Überblick

Notwendige Vorarbeiten: Kartierungsmaßnahmen

Verhören, Sichtbeobachtungen, Begehungen

Hierbei wird eine Fläche visuell beziehungsweise akustisch erfasst, um beispielsweise Vorkommen bestimmter Vogelarten oder den Biotop- und Nutzungstyp der Fläche festzustellen. Hierzu werden Flächen zu Fuß begangen oder die Erfassung erfolgt von Wegen aus. Im Bereich von Amphibiengewässern finden die Maßnahmen auch nachts statt.

es möglich, einen größeren Bereich von einem Punkt aus nach Großnestern und Horsten abzusuchen. In der Regel müssen dazu Wege nicht verlassen und private Grundstücke nicht betreten werden.



Ausbringen von Haselmaus-Neströhren

Das Ausbringen von Neströhren erfolgt in Wäldern und Gehölzen, um gegebenenfalls den Nachweis eines Vorkommens der Haselmaus zu erbringen. Dabei werden die in Frage kommenden Flächen zu Fuß begangen, um möglichst geschützte und störungsarme Standorte zu finden. Dort werden kleine Plastikröhren in Büschen und Bäumen befestigt, in denen die Haselmäuse ihre Nester bauen können.

Horchboxen (Fledermäuse)

Ebenfalls zum Nachweis von Fledermausarten werden in den gleichen Bereichen in denen Horchboxen aufgestellt werden nächtliche Transektbegehungen durchgeführt. Die Bereiche werden in der Regel entlang von Wegen nachts begangen und dabei werden Fledermausrufe mit einem Fledermausdetektor aufgezeichnet.



Baumhöhlenkartierung und Horstsuche

Zu den vorbereitenden Maßnahmen gehört auch die Durchführung einer Baumhöhlenkartierung. Diese ist erforderlich, um in Wald und Gehölzen (z. B. Feldgehölze) Höhlenbäume und Horste von Großvögeln zu identifizieren und diese zu erhalten. Bei Baumhöhlenkartierungen wird die Fläche des Untersuchungsgebietes systematisch abgesprochen und dabei jeder einzelne Baum von allen Seiten nach Höhlen, Spalten oder ausgefallenen Astabbrüchen visuell abgesucht. Bei der Horstsuche ist

Wann Kartierungen erfolgen, hängt von den zu kartierenden Arten und den Witterungsbedingungen ab. Um die einzelnen Flächen und Untersuchungsstandorte zu erreichen, werden reguläre Pkw auf öffentlichen, privaten und landwirtschaftlichen Wegen genutzt. Teilweise werden die oben genannten Flächen außerdem zu Fuß begangen.

<https://www.tennet.eu/de/unser-netz/onshore-projekte-deutschland/juraleitung>

22/038

Flurstücksliste

Gemeinde Schwabach

Gemeinde	Gemarkung	Flurstück	Kartierhilfen
Schwabach	Penzendorf	395	Begehung
Schwabach	Penzendorf	396	Begehung
Schwabach	Penzendorf	403/2	Begehung
Schwabach	Penzendorf	403	Begehung
Schwabach	Penzendorf	404/2	Begehung
Schwabach	Penzendorf	404/3	Begehung
Schwabach	Penzendorf	761	Begehung
Schwabach	Penzendorf	762	Begehung
Schwabach	Penzendorf	763/2	Begehung
Schwabach	Penzendorf	763	Begehung
Schwabach	Penzendorf	764	Begehung
Schwabach	Penzendorf	765	Begehung
Schwabach	Penzendorf	766	Begehung
Schwabach	Penzendorf	767	Begehung
Schwabach	Penzendorf	768	Begehung
Schwabach	Penzendorf	769/2	Begehung
Schwabach	Penzendorf	769	Begehung
Schwabach	Penzendorf	779	Begehung
Schwabach	Penzendorf	780	Begehung
Schwabach	Penzendorf	781	Begehung
Schwabach	Penzendorf	793	Begehung
Schwabach	Penzendorf	795/2	Begehung
Schwabach	Penzendorf	795	Begehung
Schwabach	Penzendorf	796	Begehung
Schwabach	Penzendorf	797/2	Begehung
Schwabach	Penzendorf	797	Begehung

Schwabach	Penzendorf	798	Begehung
Schwabach	Penzendorf	799	Begehung
Schwabach	Penzendorf	800/2	Begehung
Schwabach	Penzendorf	801/1	Begehung
Schwabach	Penzendorf	801	Begehung
Schwabach	Penzendorf	802	Begehung
Schwabach	Penzendorf	803	Begehung
Schwabach	Penzendorf	804/2	Begehung
Schwabach	Penzendorf	804	Begehung
Schwabach	Penzendorf	805/2	Begehung
Schwabach	Penzendorf	805	Begehung
Schwabach	Penzendorf	806	Begehung
Schwabach	Penzendorf	807	Begehung
Schwabach	Penzendorf	821/2	Begehung
Schwabach	Penzendorf	821	Begehung
Schwabach	Penzendorf	822/2	Begehung
Schwabach	Penzendorf	822/3	Begehung
Schwabach	Penzendorf	822/4	Begehung
Schwabach	Penzendorf	822/5	Begehung
Schwabach	Penzendorf	824	Begehung
Schwabach	Penzendorf	825	Begehung
Schwabach	Penzendorf	826	Begehung
Schwabach	Penzendorf	827	Begehung
Schwabach	Penzendorf	828	Begehung
Schwabach	Penzendorf	829	Begehung
Schwabach	Penzendorf	830	Begehung
Schwabach	Penzendorf	840/2	Begehung
Schwabach	Penzendorf	841	Begehung
Schwabach	Penzendorf	842/1	Begehung
Schwabach	Penzendorf	853/1	Begehung
Schwabach	Penzendorf	853/3	Begehung
Schwabach	Penzendorf	856/1	Begehung

Schwabach	Penzendorf	856	Begehung
Schwabach	Penzendorf	857	Begehung
Schwabach	Penzendorf	858	Begehung
Schwabach	Penzendorf	859	Begehung
Schwabach	Penzendorf	860/1	Begehung
Schwabach	Penzendorf	860	Begehung
Schwabach	Penzendorf	861	Begehung
Schwabach	Penzendorf	866/6	Begehung
Schwabach	Penzendorf	866	Begehung
Schwabach	Penzendorf	869	Begehung
Schwabach	Penzendorf	870	Begehung
Schwabach	Penzendorf	871	Begehung
Schwabach	Wolkersdorf	338/3	Begehung
Schwabach	Wolkersdorf	499	Begehung
Schwabach	Wolkersdorf	500	Begehung
Schwabach	Wolkersdorf	501	Begehung
Schwabach	Wolkersdorf	502/2	Begehung
Schwabach	Wolkersdorf	502	Begehung
Schwabach	Wolkersdorf	503/2	Begehung
Schwabach	Wolkersdorf	503	Begehung
Schwabach	Wolkersdorf	504	Begehung
Schwabach	Wolkersdorf	508/2	Begehung
Schwabach	Wolkersdorf	512	Begehung
Schwabach	Wolkersdorf	526/2	Begehung
Schwabach	Wolkersdorf	551	Begehung
Schwabach	Wolkersdorf	552	Begehung
Schwabach	Wolkersdorf	553	Begehung
Schwabach	Wolkersdorf	554	Begehung
Schwabach	Wolkersdorf	555	Begehung
Schwabach	Wolkersdorf	557/4	Begehung
Schwabach	Wolkersdorf	557/5	Begehung
Schwabach	Wolkersdorf	557/6	Begehung

Schwabach	Wolkersdorf	557	Begehung
Schwabach	Wolkersdorf	558	Begehung
Schwabach	Wolkersdorf	559	Begehung
Schwabach	Wolkersdorf	560	Begehung
Schwabach	Wolkersdorf	562	Begehung
Schwabach	Wolkersdorf	563	Begehung
Schwabach	Wolkersdorf	564	Begehung
Schwabach	Wolkersdorf	565	Begehung
Schwabach	Wolkersdorf	566	Begehung
Schwabach	Wolkersdorf	567	Begehung
Schwabach	Wolkersdorf	568	Begehung
Schwabach	Wolkersdorf	569	Begehung
Schwabach	Wolkersdorf	570	Begehung
Schwabach	Wolkersdorf	574	Begehung
Schwabach	Wolkersdorf	575/4	Begehung
Schwabach	Wolkersdorf	575/6	Begehung
Schwabach	Wolkersdorf	575	Begehung
Schwabach	Wolkersdorf	576/2	Begehung
Schwabach	Wolkersdorf	588	Begehung
Schwabach	Wolkersdorf	589/2	Begehung
Schwabach	Wolkersdorf	589/4	Begehung
Schwabach	Wolkersdorf	589/18	Begehung
Schwabach	Wolkersdorf	591	Begehung
Schwabach	Wolkersdorf	592	Begehung
Schwabach	Wolkersdorf	593	Begehung
Schwabach	Wolkersdorf	594	Begehung
Schwabach	Wolkersdorf	595	Begehung
Schwabach	Wolkersdorf	596/2	Begehung
Schwabach	Wolkersdorf	596	Begehung
Schwabach	Wolkersdorf	597/3	Begehung
Schwabach	Wolkersdorf	597/4	Begehung
Schwabach	Wolkersdorf	597	Begehung

Schwabach	Wolkersdorf	598	Begehung
Schwabach	Wolkersdorf	599/3	Begehung
Schwabach	Wolkersdorf	599/4	Begehung
Schwabach	Wolkersdorf	599/5	Begehung
Schwabach	Wolkersdorf	599	Begehung
Schwabach	Wolkersdorf	600/1	Begehung
Schwabach	Wolkersdorf	600	Begehung
Schwabach	Wolkersdorf	601	Begehung
Schwabach	Wolkersdorf	602	Begehung
Schwabach	Wolkersdorf	603/2	Begehung
Schwabach	Wolkersdorf	603	Begehung
Schwabach	Wolkersdorf	604	Begehung
Schwabach	Wolkersdorf	605/2	Begehung
Schwabach	Wolkersdorf	605/3	Begehung
Schwabach	Wolkersdorf	605	Begehung
Schwabach	Wolkersdorf	606	Begehung
Schwabach	Wolkersdorf	607	Begehung
Schwabach	Wolkersdorf	608	Begehung
Schwabach	Wolkersdorf	610	Begehung
Schwabach	Wolkersdorf	611	Begehung
Schwabach	Wolkersdorf	612	Begehung
Schwabach	Wolkersdorf	613	Begehung
Schwabach	Wolkersdorf	614	Begehung
Schwabach	Wolkersdorf	615/2	Begehung
Schwabach	Wolkersdorf	615	Begehung
Schwabach	Wolkersdorf	616	Begehung
Schwabach	Wolkersdorf	617	Begehung
Schwabach	Wolkersdorf	618	Begehung
Schwabach	Wolkersdorf	619	Begehung
Schwabach	Wolkersdorf	620/2	Begehung
Schwabach	Wolkersdorf	620	Begehung
Schwabach	Wolkersdorf	621	Begehung

Schwabach	Wolkersdorf	622	Begehung
Schwabach	Wolkersdorf	623/1	Begehung
Schwabach	Wolkersdorf	631	Begehung
Schwabach	Wolkersdorf	632	Begehung
Schwabach	Wolkersdorf	633	Begehung
Schwabach	Wolkersdorf	634	Begehung
Schwabach	Wolkersdorf	635	Begehung
Schwabach	Wolkersdorf	636	Begehung
Schwabach	Wolkersdorf	637	Begehung
Schwabach	Wolkersdorf	638	Begehung
Schwabach	Wolkersdorf	639	Begehung
Schwabach	Wolkersdorf	640	Begehung
Schwabach	Wolkersdorf	641	Begehung
Schwabach	Wolkersdorf	643/2	Begehung
Schwabach	Wolkersdorf	643	Begehung
Schwabach	Wolkersdorf	644	Begehung
Schwabach	Wolkersdorf	645	Begehung
Schwabach	Wolkersdorf	646	Begehung
Schwabach	Wolkersdorf	648	Begehung
Schwabach	Wolkersdorf	649	Begehung
Schwabach	Wolkersdorf	650	Begehung
Schwabach	Wolkersdorf	651	Begehung
Schwabach	Wolkersdorf	652	Begehung
Schwabach	Wolkersdorf	653	Begehung
Schwabach	Wolkersdorf	654/2	Begehung
Schwabach	Wolkersdorf	654/3	Begehung
Schwabach	Wolkersdorf	654/4	Begehung
Schwabach	Wolkersdorf	654/5	Begehung
Schwabach	Wolkersdorf	654	Begehung
Schwabach	Wolkersdorf	655	Begehung
Schwabach	Wolkersdorf	656	Begehung
Schwabach	Wolkersdorf	657	Begehung

Schwabach	Wolkersdorf	660	Begehung
Schwabach	Wolkersdorf	661/2	Begehung
Schwabach	Wolkersdorf	661	Begehung
Schwabach	Wolkersdorf	662	Begehung
Schwabach	Wolkersdorf	663	Begehung
Schwabach	Wolkersdorf	664	Begehung
Schwabach	Wolkersdorf	665/2	Begehung
Schwabach	Wolkersdorf	665/3	Begehung
Schwabach	Wolkersdorf	665	Begehung
Schwabach	Wolkersdorf	667/1	Begehung
Schwabach	Wolkersdorf	667	Begehung
Schwabach	Wolkersdorf	668	Begehung
Schwabach	Wolkersdorf	669/2	Begehung
Schwabach	Wolkersdorf	669/4	Begehung
Schwabach	Wolkersdorf	669	Begehung
Schwabach	Wolkersdorf	670/2	Begehung
Schwabach	Wolkersdorf	670	Begehung
Schwabach	Wolkersdorf	671	Begehung
Schwabach	Wolkersdorf	672/2	Begehung
Schwabach	Wolkersdorf	672	Begehung
Schwabach	Wolkersdorf	673/2	Begehung
Schwabach	Wolkersdorf	673/3	Begehung
Schwabach	Wolkersdorf	673/4	Begehung
Schwabach	Wolkersdorf	673	Begehung
Schwabach	Wolkersdorf	674	Begehung
Schwabach	Wolkersdorf	675/1	Begehung
Schwabach	Wolkersdorf	675/2	Begehung
Schwabach	Wolkersdorf	675	Begehung
Schwabach	Wolkersdorf	676/2	Begehung
Schwabach	Wolkersdorf	676	Begehung
Schwabach	Wolkersdorf	677/3	Begehung
Schwabach	Wolkersdorf	677	Begehung


Schwabach	Wolkersdorf	678/2	Begehung
Schwabach	Wolkersdorf	678/3	Begehung
Schwabach	Wolkersdorf	678/4	Begehung
Schwabach	Wolkersdorf	678/6	Begehung
Schwabach	Wolkersdorf	678/9	Begehung
Schwabach	Wolkersdorf	678	Begehung
Schwabach	Wolkersdorf	679/2	Begehung
Schwabach	Wolkersdorf	679	Begehung
Schwabach	Wolkersdorf	680/2	Begehung
Schwabach	Wolkersdorf	681/2	Begehung
Schwabach	Wolkersdorf	697/4	Begehung
Schwabach	Wolkersdorf	698	Begehung
Schwabach	Wolkersdorf	699/2	Begehung
Schwabach	Wolkersdorf	699	Begehung
Schwabach	Wolkersdorf	700	Begehung
Schwabach	Wolkersdorf	701/3	Begehung
Schwabach	Wolkersdorf	701/4	Begehung
Schwabach	Wolkersdorf	701	Begehung
Schwabach	Wolkersdorf	702/1	Begehung
Schwabach	Wolkersdorf	702	Begehung
Schwabach	Wolkersdorf	703	Begehung
Schwabach	Wolkersdorf	704	Begehung
Schwabach	Wolkersdorf	707/1	Begehung
Schwabach	Wolkersdorf	707	Begehung
Schwabach	Wolkersdorf	708/1	Begehung
Schwabach	Wolkersdorf	708	Begehung
Schwabach	Wolkersdorf	709/1	Begehung
Schwabach	Wolkersdorf	709	Begehung
Schwabach	Wolkersdorf	710/1	Begehung
Schwabach	Wolkersdorf	710	Begehung
Schwabach	Wolkersdorf	793/5	Begehung
Schwabach	Wolkersdorf	801	Begehung

Schwabach	Wolkersdorf	802/2	Begehung
Schwabach	Wolkersdorf	802	Begehung
Schwabach	Wolkersdorf	810	Begehung
Schwabach	Wolkersdorf	811	Begehung
Schwabach	Wolkersdorf	812/4	Begehung
Schwabach	Wolkersdorf	815	Begehung
Schwabach	Wolkersdorf	816	Begehung
Schwabach	Wolkersdorf	818	Begehung
Schwabach	Wolkersdorf	833	Begehung
Schwabach	Wolkersdorf	835	Begehung
Schwabach	Wolkersdorf	841	Begehung
Schwabach	Wolkersdorf	847	Begehung
Schwabach	Wolkersdorf	850/1	Begehung
Schwabach	Wolkersdorf	850/2	Begehung
Schwabach	Wolkersdorf	850	Begehung
Schwabach	Wolkersdorf	852	Begehung
Schwabach	Wolkersdorf	854	Begehung
Schwabach	Wolkersdorf	856	Begehung
Schwabach	Wolkersdorf	857/2	Begehung
Schwabach	Wolkersdorf	859	Begehung
Schwabach	Wolkersdorf	860	Begehung
Schwabach	Wolkersdorf	861	Begehung
Schwabach	Wolkersdorf	866	Begehung
Schwabach	Wolkersdorf	867	Begehung
Schwabach	Wolkersdorf	868/2	Begehung
Schwabach	Wolkersdorf	868	Begehung
Schwabach	Wolkersdorf	869	Begehung
Schwabach	Wolkersdorf	870	Begehung
Schwabach	Wolkersdorf	871	Begehung
Schwabach	Wolkersdorf	874	Begehung
Schwabach	Wolkersdorf	878/3	Begehung
Schwabach	Wolkersdorf	878	Begehung

Schwabach	Wolkersdorf	879/2	Begehung
Schwabach	Wolkersdorf	879	Begehung
Schwabach	Wolkersdorf	880/3	Begehung
Schwabach	Wolkersdorf	880/5	Begehung
Schwabach	Wolkersdorf	880/6	Begehung
Schwabach	Wolkersdorf	880/8	Begehung
Schwabach	Wolkersdorf	880/9	Begehung
Schwabach	Wolkersdorf	881/4	Begehung
Schwabach	Wolkersdorf	881	Begehung
Schwabach	Wolkersdorf	882/1	Begehung
Schwabach	Wolkersdorf	882	Begehung
Schwabach	Wolkersdorf	883	Begehung
Schwabach	Wolkersdorf	889	Begehung
Schwabach	Wolkersdorf	917	Begehung
Schwabach	Wolkersdorf	919/2	Begehung
Schwabach	Wolkersdorf	920	Begehung
Schwabach	Wolkersdorf	921	Begehung
Schwabach	Wolkersdorf	922	Begehung
Schwabach	Wolkersdorf	923	Begehung
Schwabach	Wolkersdorf	924	Begehung
Schwabach	Wolkersdorf	926/2	Begehung
Schwabach	Wolkersdorf	928	Begehung
Schwabach	Wolkersdorf	929	Begehung
Schwabach	Wolkersdorf	930	Begehung
Schwabach	Wolkersdorf	931	Begehung
Schwabach	Wolkersdorf	933/2	Begehung
Schwabach	Wolkersdorf	933/3	Begehung
Schwabach	Wolkersdorf	933/4	Begehung
Schwabach	Wolkersdorf	933/6	Begehung
Schwabach	Wolkersdorf	933/7	Begehung
Schwabach	Wolkersdorf	933/8	Begehung
Schwabach	Wolkersdorf	933/9	Begehung

Schwabach	Wolkersdorf	933	Begehung
Schwabach	Wolkersdorf	934/1	Begehung
Schwabach	Wolkersdorf	934/3	Begehung
Schwabach	Wolkersdorf	934/4	Begehung
Schwabach	Wolkersdorf	934	Begehung
Schwabach	Wolkersdorf	935	Begehung
Schwabach	Wolkersdorf	936	Begehung
Schwabach	Wolkersdorf	937	Begehung
Schwabach	Wolkersdorf	938/2	Begehung
Schwabach	Wolkersdorf	938	Begehung
Schwabach	Wolkersdorf	940	Begehung
Schwabach	Wolkersdorf	941	Begehung
Schwabach	Wolkersdorf	942/2	Begehung
Schwabach	Wolkersdorf	942	Begehung
Schwabach	Wolkersdorf	943	Begehung
Schwabach	Wolkersdorf	944	Begehung
Schwabach	Wolkersdorf	945/2	Begehung
Schwabach	Wolkersdorf	945/3	Begehung
Schwabach	Wolkersdorf	946/1	Begehung
Schwabach	Wolkersdorf	946	Begehung
Schwabach	Wolkersdorf	947	Begehung
Schwabach	Wolkersdorf	948	Begehung
Schwabach	Wolkersdorf	949/1	Begehung
Schwabach	Wolkersdorf	949/2	Begehung
Schwabach	Wolkersdorf	949	Begehung
Schwabach	Wolkersdorf	950/1	Begehung
Schwabach	Wolkersdorf	950	Begehung
Schwabach	Wolkersdorf	951/2	Begehung
Schwabach	Wolkersdorf	951/3	Begehung
Schwabach	Wolkersdorf	951	Begehung
Schwabach	Wolkersdorf	952	Begehung
Schwabach	Wolkersdorf	953	Begehung

Schwabach	Wolkersdorf	954	Begehung
Schwabach	Wolkersdorf	955	Begehung
Schwabach	Wolkersdorf	956/2	Begehung
Schwabach	Wolkersdorf	956	Begehung
Schwabach	Wolkersdorf	959	Begehung
Schwabach	Wolkersdorf	960/2	Begehung
Schwabach	Wolkersdorf	960/3	Begehung
Schwabach	Wolkersdorf	960/4	Begehung
Schwabach	Wolkersdorf	960/5	Begehung
Schwabach	Wolkersdorf	960/6	Begehung
Schwabach	Wolkersdorf	960/7	Begehung
Schwabach	Wolkersdorf	960	Begehung
Schwabach	Wolkersdorf	961	Begehung
Schwabach	Wolkersdorf	962/1	Begehung
Schwabach	Wolkersdorf	962/2	Begehung
Schwabach	Wolkersdorf	962	Begehung
Schwabach	Wolkersdorf	963/2	Begehung
Schwabach	Wolkersdorf	963	Begehung
Schwabach	Wolkersdorf	964	Begehung
Schwabach	Wolkersdorf	965	Begehung
Schwabach	Wolkersdorf	966/1	Begehung
Schwabach	Wolkersdorf	966	Begehung
Schwabach	Wolkersdorf	967	Begehung
Schwabach	Wolkersdorf	969/1	Begehung
Schwabach	Wolkersdorf	969	Begehung
Schwabach	Wolkersdorf	970	Begehung
Schwabach	Wolkersdorf	975	Begehung
Schwabach	Wolkersdorf	982/2	Begehung
Schwabach	Wolkersdorf	982	Begehung
Schwabach	Wolkersdorf	985	Begehung
Schwabach	Wolkersdorf	986	Begehung
Schwabach	Wolkersdorf	991/2	Begehung



Schwabach	Wolkersdorf	991/3	Begehung
Schwabach	Wolkersdorf	991	Begehung
Schwabach	Wolkersdorf	992	Begehung
Schwabach	Wolkersdorf	993	Begehung
Schwabach	Wolkersdorf	1005/3	Begehung
Schwabach	Wolkersdorf	1005	Begehung
Schwabach	Wolkersdorf	1006	Begehung

