




© 2017 BMVI / TÜV Rheinland, Geobasisdaten BKG, Hintergrundkarte OpenStreetMap (ODbI), Omniscale
 Geobasisdaten: © Bayerische Vermessungsverwaltung (www.geodaten.bayern.de) 2017

Stadt Schwabach
Verwaltungsgrenzen

-  Gemeindegrenze
-  Vorläufiges Erschließungsgebiet Sonderprogramm "Höfebonus"
-  Gebäudeanschlüsse (ca. 13)

Bearbeitet von:
 Thomas Feigl
 25.02.2019

ohne Maßstab

Blatt: 1



Breitbandversorgung Stadt Schwabach
 Auswahlverfahren Bekanntmachung | Detailplan
 Stand: nach Markterkundung

Dateiname:
 4f_Detailkarte_vor_EG.WOR
 Version: 1.0



IK-T Manstorfer und Hecht
 Margaretenstraße 15
 93047 Regensburg