







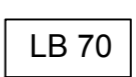


ZEICHENERKLÄRUNG

-  Abgrenzung Untersuchungsgebiet
-  Hauptgebäude im Untersuchungsgebiet
-  Nebengebäude im Untersuchungsgebiet
-  Öffentliche Verkehrsfläche
-  Grünfläche, Gartenfläche, Pflanzfläche
-  Oberfläche befestigt
-  Oberfläche unbefestigt
-  prägnanter Einzelbaum
-  geschützter Landschaftsbestandteil
(nachrichtliche Übernahme aus Landschaftsschutzkarte vom 14.06.99)

REFERAT FÜR STADTPLANUNG UND BAUWESEN
 AMT FÜR STADTPLANUNG UND BAUORDNUNG
 Albrecht-Achilles-Straße 6/8, 91126 Schwabach, E-Mail: stadtplanungsamt@schwabach.de

STADT **SCHWABACH**

 Die Goldschlägerstadt.

PROJEKT

SAN 7
"Sanierungsgebiet Bahnhofstraße"

AMTSLEITUNG Ralph Maidel
 PLANUNG Nadja Meyer
 GEZEICHNET Sylvia Schreyer
 GEÄNDERT
 Schwabach, September 2017

PROJEKTLEITUNG
 Tel.: 09122 860 533
 nadja.meyer@schwabach.de

PLANBEZEICHNUNG
 Freiflächen / Grünstrukturen

MASSTAB
 1 : 2500

PLANNR.
 5

PLANGRUNDLAGE
 DFK Stand Januar 2015
 (berichtigt Jan. 2017)