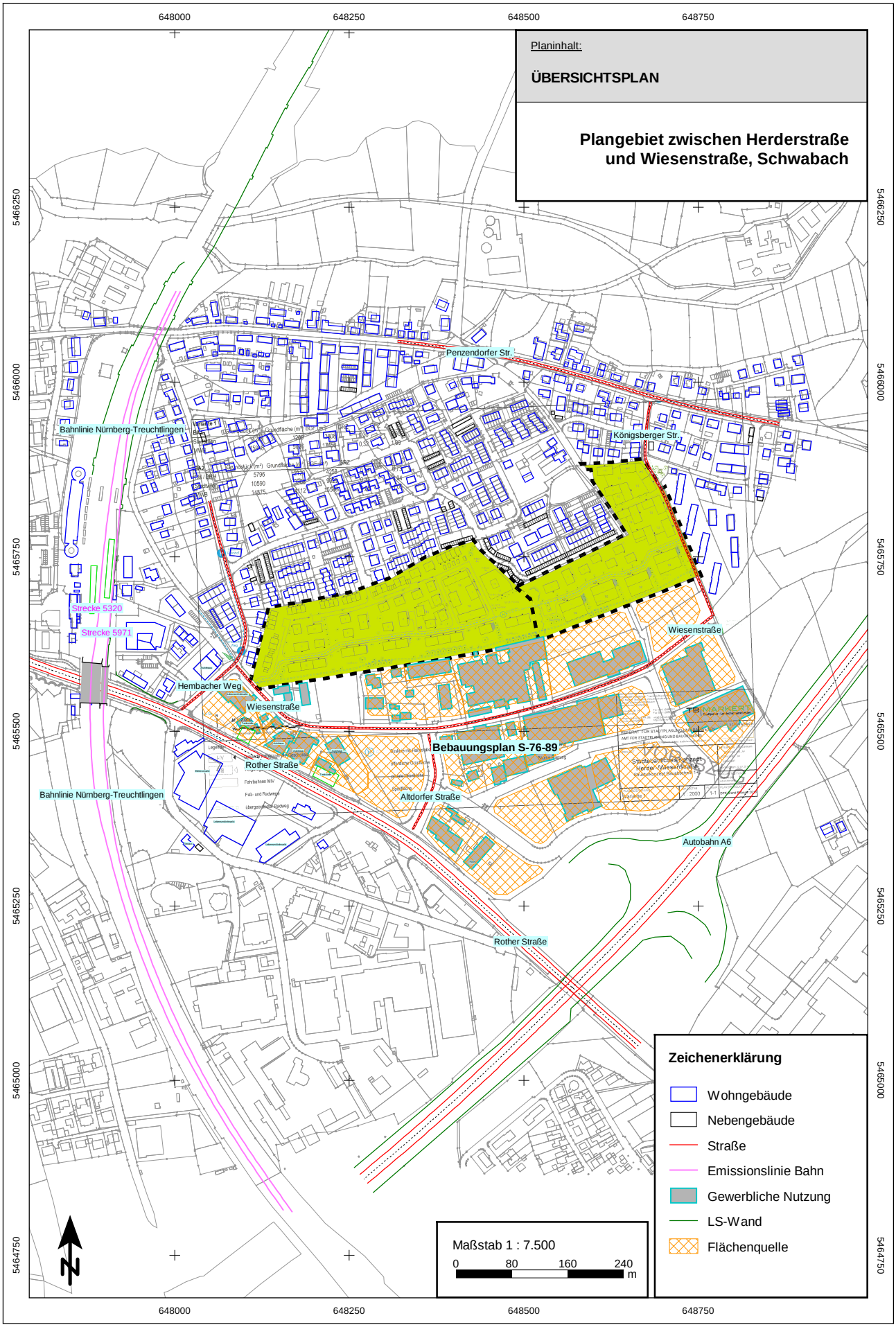
Planinhalt:
ÜBERSICHTSPLAN
Plangebiet zwischen Herderstraße und Wiesenstraße, Schwabach
648000
648250
648500
648750
5466250
5466000
5465750
5465500
5465250
5465000
5464750
Penzendorfer Str.
Königsberger Str.
Bahnlinie Nürnberg-Treuchtlingen
Strecke 5320
Strecke 5971
Hembacher Weg
Wiesenstraße
Bebauungsplan S-76-89
Rother Straße
Altdorfer Straße
Autobahn A6
Zeichenerklärung
Wohngebäude
Nebengebäude
Straße
Emissionslinie Bahn
Gewerbliche Nutzung
LS-Wand
Flächenquelle
Maßstab 1 : 7.500
0 80 160 240 m

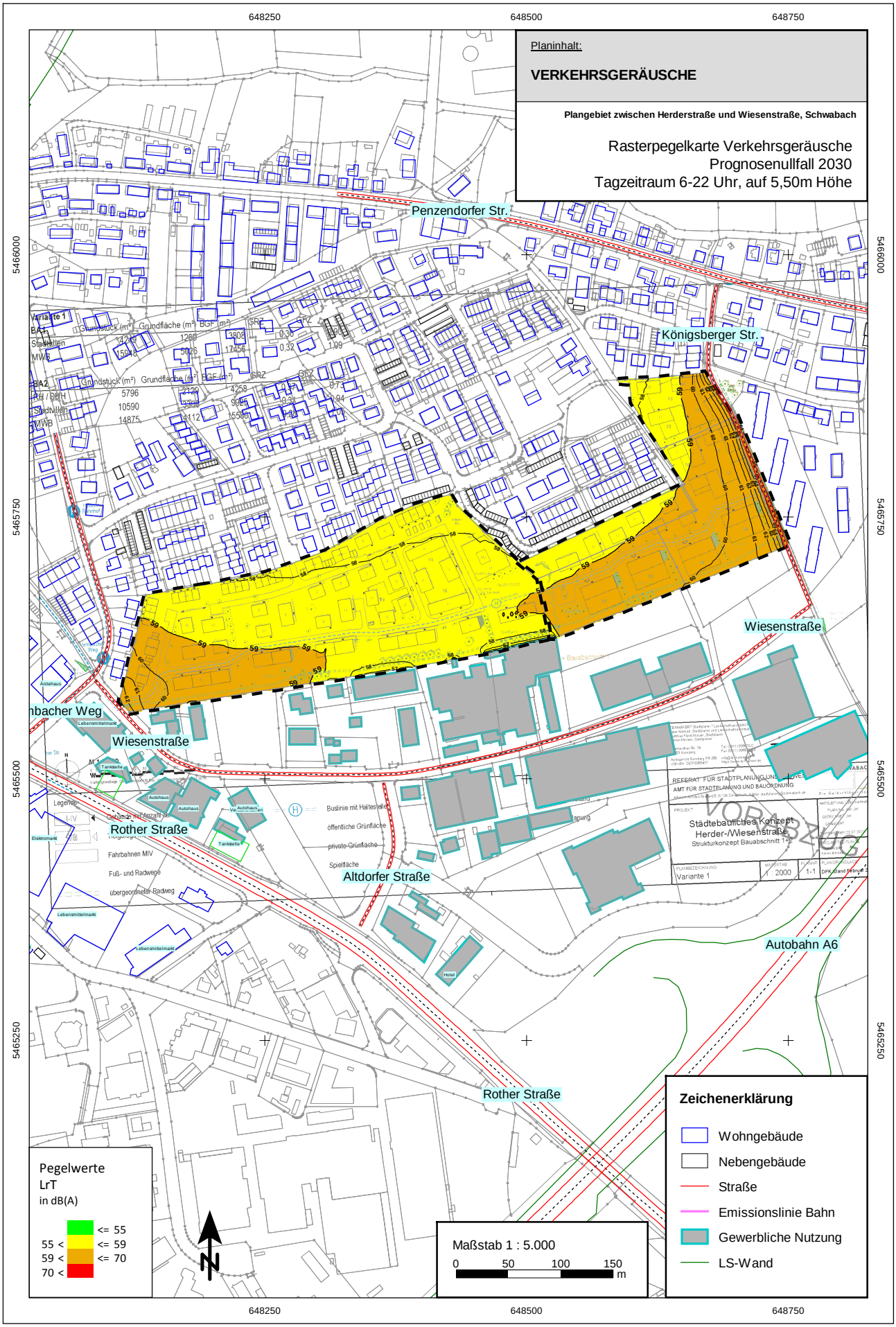
Planinhalt:
VERKEHRSGERÄUSCHE
Plangebiet zwischen Herderstraße und Wiesenstraße, Schwabach
Rasterpegelkarte Verkehrsgeräusche
Prognosenullfall 2030
Tagzeitraum 6-22 Uhr, auf 5,50m Höhe
648250
648500
648750
5466000
5465750
5465500
5465250
Penzendorfer Str.
Königsberger Str.
Wiesenstraße
Rother Straße
Altdorfer Straße
Autobahn A6
Pegelwerte
LrT
in dB(A)
<= 55
55 < <= 59
59 < <= 70
70 <
Maßstab 1 : 5.000
0 50 100 150 m
Zeichenerklärung
Wohngebäude
Nebengebäude
Straße
Emissionslinie Bahn
Gewerbliche Nutzung
LS-Wand
Städtebauliches Konzept
Herder-/Wiesenstraße
Variante 1
VORABZ

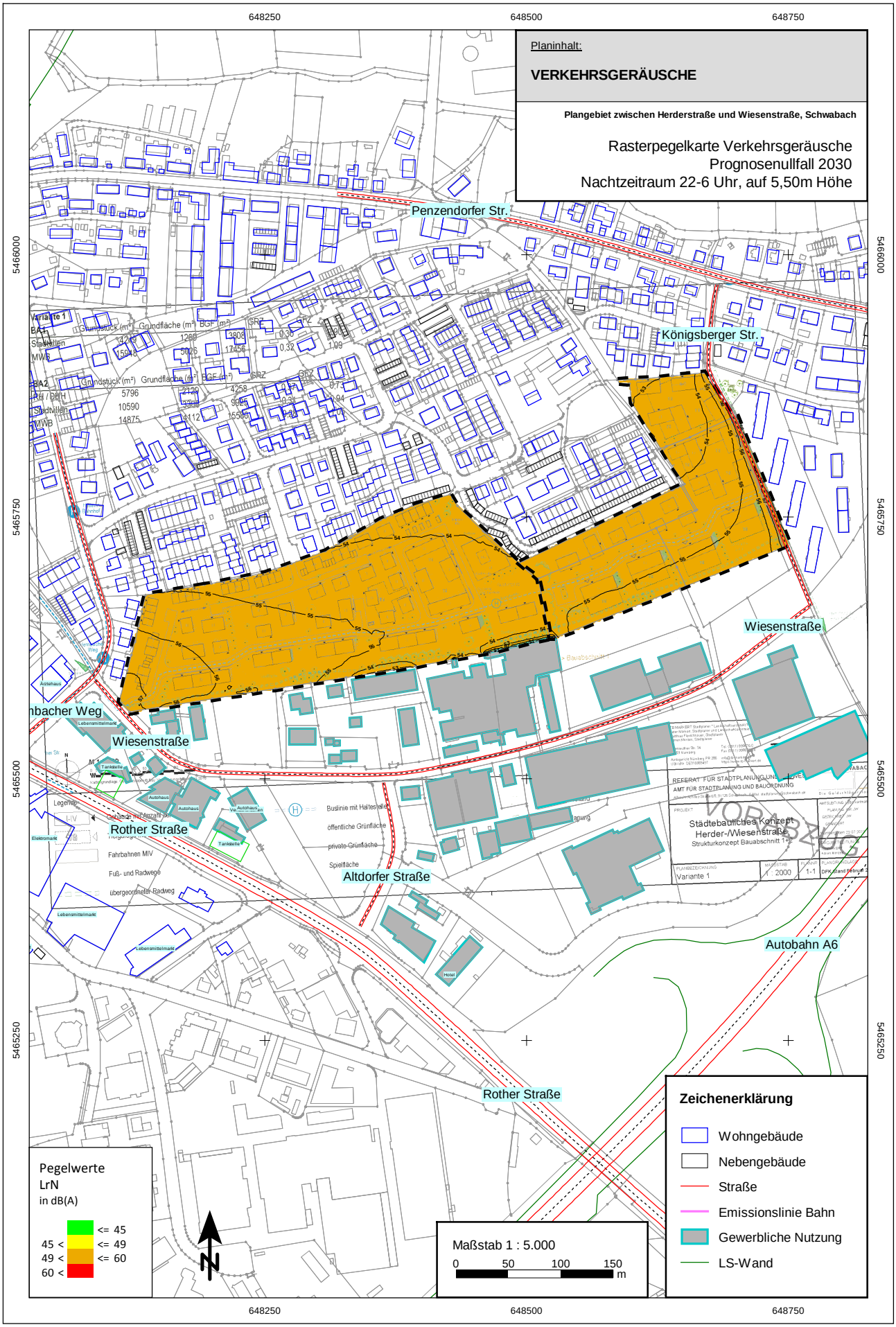
Planinhalt:
VERKEHRSGERÄUSCHE
Plangebiet zwischen Herderstraße und Wiesenstraße, Schwabach
Rasterpegelkarte Verkehrsgeräusche
Prognosenullfall 2030
Nachtzeitraum 22-6 Uhr, auf 5,50m Höhe
648250
648500
648750
5466000
5465750
5465500
5465250
Penzendorfer Str.
Königsberger Str.
Wiesenstraße
Rother Straße
Altdorfer Straße
Autobahn A6
Pegelwerte
LrN
in dB(A)
<= 45
45 < <= 49
49 < <= 60
60 <
Maßstab 1 : 5.000
0 50 100 150 m
Zeichenerklärung
Wohngebäude
Nebengebäude
Straße
Emissionslinie Bahn
Gewerbliche Nutzung
LS-Wand
VORABZ

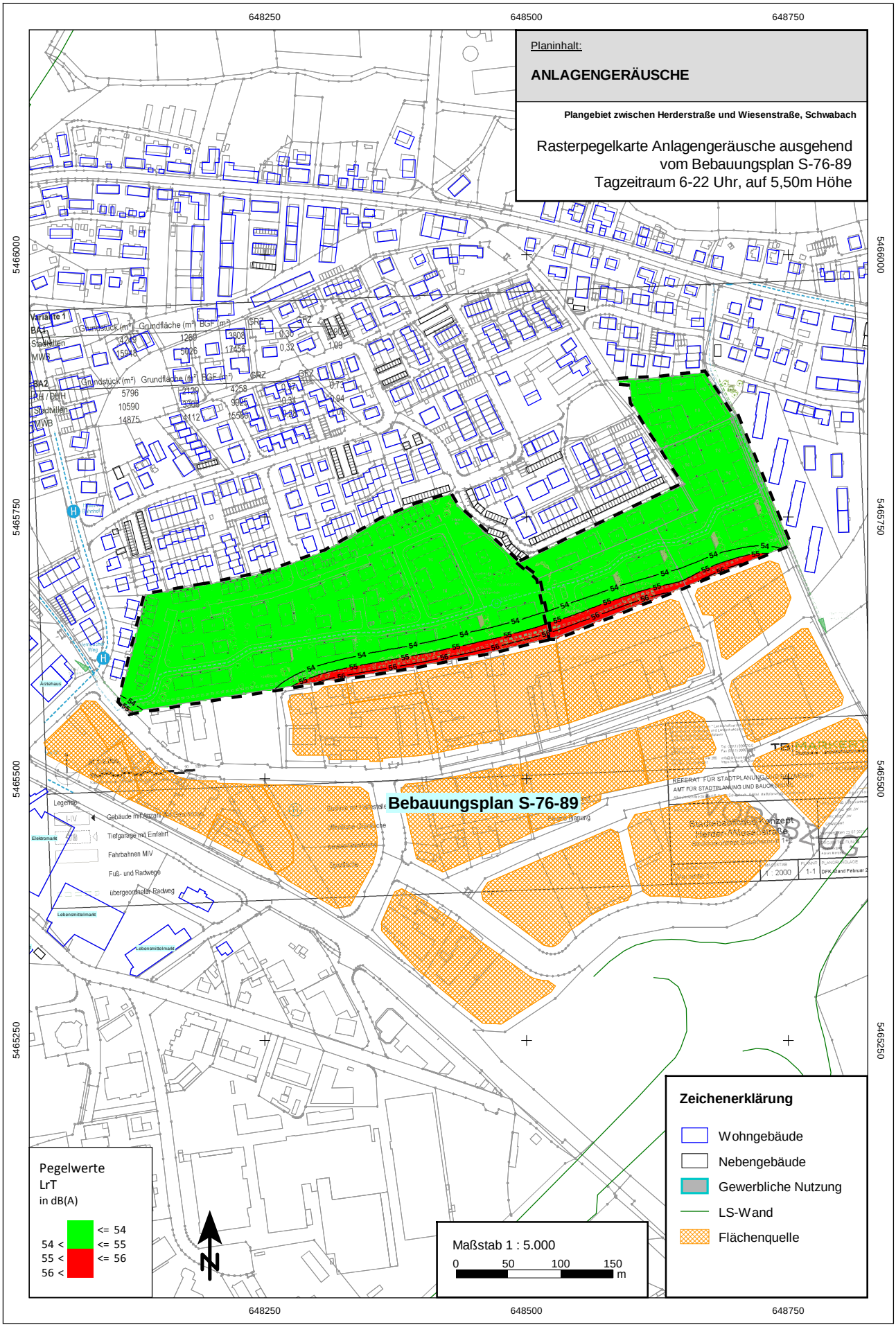
Planinhalt:
ANLAGENGERÄUSCHE
Plangebiet zwischen Herderstraße und Wiesenstraße, Schwabach
Rasterpegelkarte Anlagengeräusche ausgehend vom Bebauungsplan S-76-89
Tagzeitraum 6-22 Uhr, auf 5,50m Höhe
Bebauungsplan S-76-89
648250
648500
648750
5466000
5465750
5465500
5465250
Pegelwerte
LrT
in dB(A)
<= 54
54 < <= 55
55 < <= 56
56 <
Maßstab 1 : 5.000
0 50 100 150 m
Zeichenerklärung
Wohngebäude
Nebengebäude
Gewerbliche Nutzung
LS-Wand
Flächenquelle

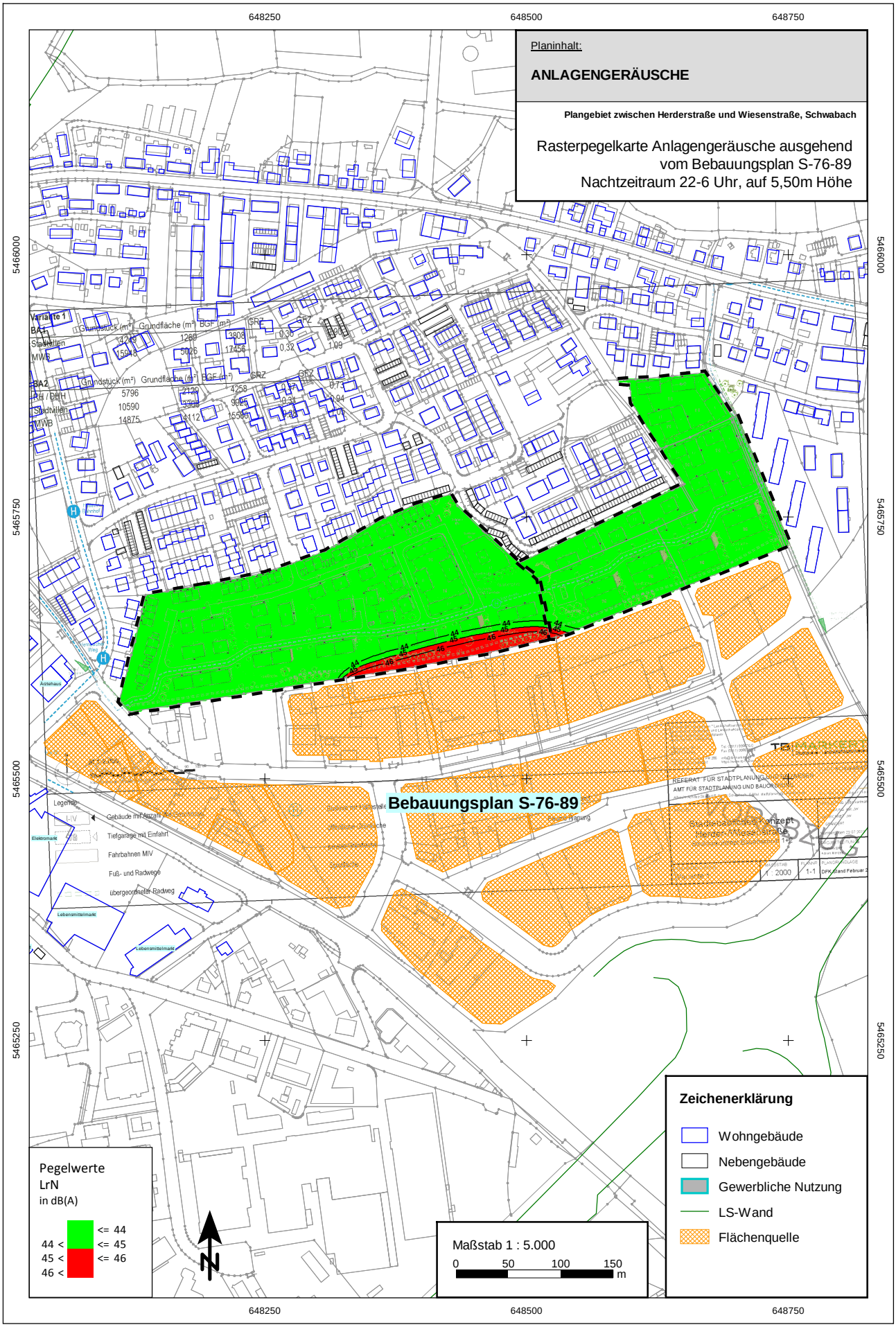
Planinhalt:
ANLAGENGERÄUSCHE
Plangebiet zwischen Herderstraße und Wiesenstraße, Schwabach
Rasterpegelkarte Anlagengeräusche ausgehend vom Bebauungsplan S-76-89
Nachtzeitraum 22-6 Uhr, auf 5,50m Höhe
648250
648500
648750
5466000
5465750
5465500
5465250
Bebauungsplan S-76-89
Pegelwerte
LrN
in dB(A)
<= 44
44 <
<= 45
45 <
<= 46
46 <
Maßstab 1 : 5.000
0 50 100 150 m
Zeichenerklärung
Wohngebäude
Nebengebäude
Gewerbliche Nutzung
LS-Wand
Flächenquelle