



Ausführliche Tourenbeschreibung

Tour 8 Familientour

Orchideen für das Burgfräulein

Orchideen bei Rothaurach, Burg Abenberg und Flugplatz Gauchsdorf

**40 km
350 Höhenmeter**

Start am Königsplatz in Richtung Marin-Luther-Platz

- Am Rathaus nach rechts abbiegen in die Rathausgasse
- ↑ Die Südliche Ringstraße überqueren und in der gleichen Richtung weiter rechts auf dem Radweg in die Schillerstraße
- ↙ Halblinks weiter in die Hindenburgstraße
- ↙ Vor dem Stadtpark nach links in die Birkenstraße
- ↑ Nach etwa 10 Metern schwenkt die Birkenstraße nach links, wir fahren geradeaus in den Stadtpark
- Vorbei am Stadtpark-Pavillon und an der nächsten Kreuzung im rechten Winkel nach rechts
Diesem Hauptweg folgen
- ↑ Der Spielplatz bleibt links liegen, wir fahren weiter leicht bergauf
- ↙ Der Weg endet an der Lindenstraße, der wir nach links auf dem Radweg folgen
- ↑ Geradeaus über den Kreisverkehr und weiter auf der Lindenstraße
- ↑ Wenn die Vorfahrtstraße nach rechts abbiegt und zur Konrad-Adenauer-Straße wird, fahren wir geradeaus weiter auf der Lindenstraße
Am Ortsende folgen wir der Lindenstraße nach rechts bergauf und erreichen die Autobahnbrücke
- ↑ Über die Brücke und geradeaus in einen Schotterweg
Der Weg führt kerzengerade durch den Wald
Am Waldende leicht nach links am Waldrand entlang auf diesem Hauptweg bleiben, dann geradeaus und leicht bergab
- ↙ Der Weg endet an einer Teerstraße, dort nach links nach Weihermühle
Weiter auf der Straße nach Walpersdorf

- In Walpersdorf nach rechts in den Tennenloher Weg abbiegen und geradeaus auf einem schmalen Teerweg bergauf

Aus dem Teerweg wird bei den letzten Häusern ein Schotterweg, der leicht bergauf führt
- ↶ Etwa 80 Meter nach dem letzten Haus eine Weggabelung: Wir nehmen den linken Weg weiter leicht bergauf

Der Weg führt uns immer geradeaus durch ein Waldstück
- ↑ Auf freiem Feld eine Kreuzung: Weiter geradeaus auf die Gebäude eines Wasserbehälters zu

Der Weg führt uns immer geradeaus wieder durch ein Waldstück

Aus dem Schotterweg wird ein Teerweg und wir erreichen Büchenbach auf dem Walpersdorfer Weg
- ↶ Der Walpersdorfer Weg endet an der Schwabacher Straße, dort nach links
- Nach rechts in die Rother Straße, am Rathaus vorbei

Weiter auf der Rother Straße in Richtung Rothaurach, vorbei an einem Gasthaus
- ↑ Wenn die Hauptstraße am Ortsende nach links unten abbiegt, weiter geradeaus mit dem Straßenwegweiser Rothaurach

Wir sind jetzt schon ganz nahe an den Orchideen:

*Wenn der Wald auf der linken Seite **zum zweiten Mal** zurückweicht, ist die Feuchtwiese erreicht, auf der eine heimische, eher unscheinbare, 20 bis 25 cm hohe Orchideenart wächst, die zwischen Ende Mai und Anfang Juni in rötlichen Farbtönen blüht.*

Die genaue Streckenbeschreibung zu den Orchideen:

↑ Nachdem wir die Hauptstraße verlassen haben, durchqueren wir bereits das erste Waldstück

↑ Wenn der Wald auf der linken Seite **das erste Mal** zurückweicht, unterqueren wir kurz darauf eine Hochspannungsleitung

↑ Wir erreichen das zweite Waldstück

↶ Wenn der Wald auf der linken Seite **das zweite Mal** zurückweicht, geht sofort nach links ein breiter Schotterweg ab, dem wir folgen. Gleich nach dem Abzweig liegt rechts von diesem Weg die Feuchtwiese mit den Orchideen

Weiterfahrt nach den Orchideen:

Von der Orchideenwiese wieder zurück auf die Straße und in der Richtung wie vor dem Abstecher weiter

Die Straße führt zum Schluss in Serpentinaen steil bergab nach Rothaurach

An der tiefsten Stelle über die Aurach und auf der Schwabacher Straße wieder bergauf
- Die Straße schlängelt sich hoch bis auf die Hauptstraße, dort nach rechts

- ↩ Nach 40 Metern, vor einem Erdbaugeschäft, wieder nach links, zusammen mit einem Rot-Punkt-Wanderzeichen und dem Radwegweiser Rothsee - Altmühlsee
Diesem Hauptweg immer geradeaus folgen zusammen mit Rotpunkt
- ↑ Eine Teerstraße überqueren und gegenüber weiter in der gleichen Richtung
- ↩ Kurz vor dem Ortsschild von Asbach erreichen wir eine Teerstraße, der wir nach links in den Ort hinein folgen
- ↪ Am Ortsende biegt die Straße nach links ab, wir biegen noch in der Kurve nach rechts und folgen dem Radwegweiser „Altmühlsee“
Kurz danach erreichen wir den Waldrand auf der linken Seite des Weges und fahren daran leicht bergab entlang
- ↑ Wenn der Hauptweg nach rechts abbiegt, geradeaus weiter in den Wald, zusammen mit dem Rotpunkt und einer blauen Wandertafel
Weiter auf dem Hauptweg mit dem Radwegweiser Altmühlsee bleiben
Wir verlassen den Wald und vor uns liegt die Silhouette von Abenberg mit Burg und Kirche
Weiter dem Weg in Richtung Abenberg folgen
Vorbei an einem Weiher (links) und der Skateboardbahn (rechts)
- ↩ Gleich nach links auf den Mühlweg und nach einem Rechtsknick bergauf auf Abenberg zu
An einer Querstraße bergauf auf das Stadttor zu
Durch das Tor in die Stadt, über den **Marktplatz von Abenberg** (Einkehrmöglichkeit) bis zum Stilla-Brunnen auf der rechten Seite, direkt an der Straße (kurz vor dem zweiten Tor)
*An dieser Stelle ist ein **Besuch des Burgfräuleins auf der Burg Abenberg** (zu Fuß in insgesamt 15 Minuten) zu empfehlen. Die Burg ist auch mit dem Rad zu erreichen, jedoch ist der Fußweg weitaus schöner*
Die Fahrräder am Brunnen abstellen und den ausgeschilderten Fußweg zur Burg nehmen, der vom Brunnen direkt auf die Burg zuführt, vorbei am ältesten Bürgerhaus Abenbergs, erbaut vor dem dreißigjährigen Krieg, etwa im Jahr 1600
Vorbei an der Bierschänke unter der Burg und über die Stufen auf einen Querweg: Links der Burganger, Schauplatz von Open Air Konzerten und anderen Kultur-Events
Nach rechts bergauf, von Zinnen umgeben, eine Aussicht auf Abenberg und das südliche Umland
Weiter auf den Burghof mit Restaurant und Biergarten, Museen und dem Aussichtsturm (Geöffnet in den Sommermonaten täglich, außer Montag, von 11 bis 17 Uhr)
Auf dem gleichen Weg wieder zurück zum Stilla-Brunnen

Hier weiter nach dem Abstecher zur Burg:

Durch das zweite Stadttor verlassen wir Abenberg

- Gleich danach nach rechts in die Schwabacher Straße und bergab auf dem Radweg
Kurz darauf liegt rechts an der Straße ein Hofladen
- Nach dem Hofladen nach rechts abbiegen (Schwabacher Straße) auf eine Schotterstraße und wieder leicht bergan
Weiter bergan bis der Weg an einer Quer-Teerstraße endet
- ↩ Etwa 50 Meter auf der Teerstraße nach links bergab, dann wieder nach rechts in die Straße „In der Au“ abbiegen, zusammen mit einem Blaustrich-Wanderzeichen
Sofort danach dem Radwegweiser N-Langwasser folgen, d.h. auf der Höhe bleiben und am Hang entlang fahren
Wir fahren unter einer alleinstehenden Eiche inmitten einer Lichtung hindurch
Der Hauptweg endet an einer Teerstraße in Kleinabenberg
- ↩ Nach links bergab mit dem Radwegweiser N-Langwasser bis nach Bechhofen
Auf der Straße bergab durch den Ort bis zu einer freistehenden Kapelle
- An der Kapelle nach rechts mit dem Radwegweiser in den Gauchsdorfer Weg
Auf diesem Weg immer geradeaus bis Gauchsdorf
Am Ortsanfang von Gauchsdorf, ist links neben der Straße ein Museumsstück eines Sägegatters ausgestellt
- ↩ Über die Brücke stoßen wir an eine Querstraße, der wir nach links folgen zusammen mit dem Radwegweiser
- Nach etwa 40 Metern wieder nach rechts in die „Alte Schmiede“, vorbei an einem Gasthaus
- ↩ Nach 100 Metern links in die Straße „Am Moosgarten“ Richtung Kühedorf
Am Ortsende dem Radwegweiser N-Langwasser in die Flugplatzstraße folgen

*Hier empfiehlt sich der **Besuch des Sportflugplatzes Gauchsdorf:***

Dem Abzweig nach rechts in Richtung Flugplatz folgen

Vor einer Stahlbaufirma nach links bis zu einer rot-weißen Schranke

Vor der Schranke nach rechts am Flugplatz entlang bis zum Tower










*An Tagen mit guter Sicht, vorzugsweise an Wochenenden, sind Rundflüge ab 15 Minuten Dauer mit Motorflugzeugen angeboten (aktuelle Preise vor Ort erfragen). Auch Flüge in Segelflugzeugen sind möglich. Direkt am Flugfeld kann der Flugbetrieb auch von einem **Biergarten** aus verfolgt werden.*

Zurück zur Hauptstraße auf dem gleichen Weg

Hier weiter nach dem Besuch des Flugplatzes:

Auf der Hauptstraße an der Ampel vorbei am Flugplatz entlang

- Die Straße endet an einer Querstraße, dort nach rechts nach Kühedorf
- ↩ Wenn die Straße im Ort einen Rechtsbogen macht, links ein Gasthaus, nach links in die Ritterstraße abbiegen und bergauf am **Gasthaus Kraft mit Biergarten** vorbei
- ↩ Oben am Waldrand nach links mit dem Radwegweiser N-Langwasser
- Sofort wieder nach rechts mit dem Radwegweiser und den Heidenberg hinauf
Weiter auf diesem Hauptweg steil den Berg hinauf bis an eine Wegegabelung
- Links geht es weiter bergauf, wir fahren nach rechts mit dem Radwegweiser steil bergab und in einer Linkskurve um den Heidenberg herum
- Mit dem Radwegweiser nach rechts abbiegen und dem Weg nach unten folgen
Weiter auf dem Hauptweg bergab bis an der tiefsten Stelle der Ort Ungerthal erreicht wird
Der Weg führt durch ein Gehöft und endet an einer Querstraße
- Mit dem Radwegweiser auf der Straße nach rechts, links befindet sich das Hubert-Schwarz-Zentrum
Wir verlassen Ungerthal auf der Teerstraße in Richtung Ottersdorf
Auf der Straße bis Ottersdorf, an Weihern vorbei
Die Straße (Ungerthaler Straße) endet in Ottersdorf an einer Querstraße
- ↩ Mit dem Radweg und dem Radwegweiser kurz nach links an der Hauptstraße entlang, dabei leicht bergauf
- Noch vor dem Ortsende-Schild von Ottersdorf nach rechts abbiegen in die Mühlenstraße in Richtung Rednitzhembach und mit dem Radwegweiser N-Langwasser
Wir verlassen Ottersdorf auf der Straße in Richtung Walpersdorf
Zwischen zwei Weihern endet die Straße an einer Querstraße
- ↑ Die Straße überqueren und in der gleichen Richtung weiter, leicht bergauf
- An einer Wegegabelung nehmen wir den rechten Weg
- ↑ Mit dem Weg geradeaus in ein Waldstück
- ↩ Nach dem Wald endet der Weg an einer Teerstraße: Nach links und über die Bahnbrücke
- ↩ Nach der Brücke wieder nach links auf die Ohmstraße (auf dem Radweg links der Straße) parallel zur Bahnlinie
- ↩ Nach links in die Ziegelstraße in der gleichen Richtung weiter
Auf dieser Straße verlassen wir Rednitzhembach in Richtung Schwabach-Vogelherd
- ↩ Wir kommen mit dem Igelsdorfer Weg nach Schwabach und biegen nach links in die Straße „Im Vogelherd“.
Geradeaus über die Bahnlinie

-  Etwa 50 Meter nach der Bahnbrücke nach rechts in die Walpersdorfer Straße auf den Radweg rechts der Straße
Die Autobahn unterqueren und mit der Straße leicht bergab auf Schwabach zu
-  Die erste Seitenstraße (Am Rother Steig) nach links
-  Am Ende der Teerstraße nach rechts in einen Schotterweg und weiter entlang einer Parkanlage mit Totholzgarten, Baumlehrpfad und Wasserspielplatz
Der Schotterweg wird zur geteerten Schmauserstraße und endet am Eingang des Parkbades an der Angerstraße
-  Auf der Angerstraße nach links
-  Noch vor dem Kreisverkehr in den Stadtpark nach rechts einbiegen, d.h. um das Bad herumfahren
-  Diesem Weg jetzt geradeaus durch den Stadtpark folgen
-  Der Weg endet an der Lindenstraße, dort nach rechts auf dem Radweg rechts der Straße weiter
-  Immer geradeaus weiter: Die Lindenstraße wird zur Hindenburgstraße und dann zur Schillerstraße
-  An der Ampel die Südliche Ringstraße geradeaus überqueren und mit der Rathausgasse zum goldenen Dach des Rathauses, dem Startpunkt, zurück